

ASEMAKAAVAMERKINNÄT:



ERILLISPIENTALOJEN KORTTELIALUE.




LÄHIVIRKISTYSALUE.



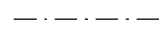
3 m kaava-alueen rajan ulkopuolella oleva viiva.



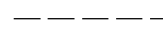
Korttelin, korttelinosan ja alueen raja.



Ohjeellinen tontin raja.



Osa-alueen raja.



Ohjeellinen alueen tai osa-alueen raja.

5001

Korttelin numero.

1

Ohjeellisen tontin numero.

KOIVUMÄENTIE


Kadun nimi.

500

Rakennusoikeus kerrosalaneliömetreinä.

II

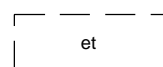
Roomalainen numero osoittaa rakennusten, rakennuksen tai sen osan suurimman sallitun kerrosluvun.



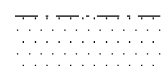
Rakennusala.



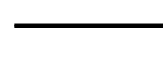
Ohjeellinen rakennusala.



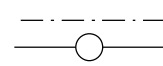
Ohjeellinen rakennusala, jolle saa sijoittaa yhdyskuntateknistä huoltoa palvelevia rakennuksia.



Istutettava alueen osa.



Katu.



Johtoa varten varattu alueen osa.

ASEMAKAAVAMÄÄRÄYS:

Alueen rakentamisessa tulee kiinnittää huomiota kyläkuullisten arvojen säilymiseen. Rakentaminen on sovitettava rakennustavaltaan ja sijoittelultaan kyläalueen olemassa olevan rakennetun ympäristön luonteeseen. Rakennusten pääasiallisena julkisivumateriaalina tulee käyttää puuta. Rakennuksissa on käytettävä harjakattoa, jonka kattokaltevuus on 1:1,5.

# LAIHIA

## KYLÄNPÄÄN HAUDANMÄEN ASEMAKAAVA

Asemakaava koskee tilaa 1:94

Asemakaavalla muodostuu korttelit 5001 ja 5002, lähivirkistysaluetta sekä katualuetta.

KUNNAN KAAVATUNNUS: 399A141116070

KUNNANVALTUUSTON HYVÄKSYMÄ 14.11.2016 § 70

TEKNISET MUUTOKSET 6.9.2016

KAVAEHDOTUS 21.4.2016

KAVALUONNOS 13.11.2015

*Jukka Silvola*

Jukka Silvola  
PROJEKTIPÄÄLLIKKÖ

*Ville Vihanta*

Ville Vihanta  
KAAVASUUNNITTELIJA

MITTAKAAVA 1:2000

LAIHIAN KUNTA

**RAMBOLL**