



LAIHIA

KIRKONSEUDUN OSAYLEISKAAVA 2017

1. PERUSSELVITYS
- 2. RAKENNUSINVENTOINTI**
3. KASVUSUUNTAVERTAILU
4. OSALLISTUMINEN / TAVOITTEET
5. KAAVASELOSTUS
6. TIEVERKKOSUUNNITELMAN PÄIVITYS
7. VESIHUOLTOVERKOSTON PÄIVITYS

1.8.2003

KUNNANVALTUUSTON HYVÄKSYMÄ 10.11.2003

LAIHIA - KIRKONSEUDUN OSAYLEISKAAVA 2017

PERUSSELVITYS

SISÄLLYSLUETTELO

1	OSAYLEISKAAVA-ALUEEN RAKENNUSINVENTOINTI.....	- 1 -
2	INVENTOINTI MENETELMÄT.....	- 1 -
3	KOHTEIDEN VALINTAPERUSTEET	- 2 -
4	KAVAEHDOTUKSEN SUOJELUKOHTTEET	- 2 -
5	RAKENNUSTEN SUOJELUMERKINTÖJEN VAIKUTUKSET	- 3 -

LAIHIA - KIRKONSEUDUN OSAYLEISKAAVA 2017

RAKENNUSINVENTOINTI

1 OSAYLEISKAAVA-ALUEEN RAKENNUSINVENTOINTI

Laihian osayleiskaava 2017 työn yhteydessä on laadittu koko kaava-alueen kattava rakennusinventointi. Rakennusinventoinnilla on kartoitettu rakennustaiteelliselta, historialliselta ja ympäristölliseltä kannalta arvokkaat rakennetut yksittäiset rakennukset sekä kokonaisuudet. Nämä kohteet muodostavat rikkaan kulttuuriperinnön perustan ja muovaavat Laihian kulttuuriympäristön identiteettiä.

Rakennusinventoinnin tavoitteena on kartoittaa kaava-alueen rakennuskanta niin että maankäytön suunnittelussa osataan ottaa huomioon eri alueiden olemassa oleva rakennuskanta määriteltäessä maankäytön aluevarauksia ja alueiden kaavamääräyksiä. Kulttuuriympäristöä olisi myös yksityiskohtaisemmassa maankäytön suunnittelussa käsiteltävä huolellisemmin, ja uudet rakennukset olisi sopeutettava siihen hienovaraisesti. Kulttuuriympäristöä olisi mahdollisuuksien mukaan pyrittävä suojelemaan, sillä osaltaan turvataan koko ympäristön rikkaus ja monipuolisuus, yhdyskuntien omaleimaisuus sekä asukkaiden viihtyisyys ja valinnanmahdollisuudet.

Rakennusperinnön hyvään hoitoon kuuluu kohteiden pitäminen kunnossa, niiden oikea korjaaminen ja jatkuva kunnossapito sekä rakennusperintöä kunnioittava täydennysrakentaminen ja muu ympäristön muuttaminen. Jos joku näistä osatekijöistä pettää, lopputuloksena saattaa olla rakennetun kulttuuriympäristön häviäminen tai arvojen tuhoutuminen muulla tavalla.

Inventointikortit on tämän raportin lopussa.

2 INVENTOINTI MENETELMÄT

Rakennusinventoinnin on laatinut insinööri (AMK) Petri Rintala ja arkkitehti BA Päivi Cainberg Sigma Konsultit Oy, kesällä 2002. Inventointi lähti liikkeelle keräämällä ja tutustumalla jo olemassa olevaan materiaaliin. Lähdekirjallisuudessa keskeisiä teoksia olivat Seutukaavaliiton, Museoviraston, Ympäristöministeriön, ja kunnan laatimat kulttuurihistorialliset selvitykset ja inventoinnit.

Suunnittelualueen rakennuskanta on inventoitu maasto-, valokuva- ja karttatyönä. Suunnittelualue on jaettu osa-alueisiin, jotka on esitelty erillisillä alueinventointikorteilla. Näihin alueinventointikortteihin on merkitty kaikki suunnittelualueen päärakennukset sekä niiden käyttötarkoitus, sijainti, kerrosluku, kunto, rakennusajankohta ja mikäli kohde sijaitsee asemakaava-alueella tämän asemakaavamerkintä.

Kulttuuri- ja rakennushistoriallisesti arvokkaat kohteet on inventointi erillisille kohdekuvauslomakkeille. Näihin lukeutuvat kohteet ovat pääosin Laihian kirkonseudun osayleiskaavassa 2010 (Rakennustaiteellisesti tai historiallisesti arvokas rakennus), Vaasan Läänin Seutukaavaliiton vuonna 1978 tekemän rakennusinventoinnin perusteella maakunnallisesti arvokkaaksi osoitettuja kohteita, sekä kohteet, jotka on todettu kulttuurihistoriallisesti sekä maisemallisesti arvokkaiksi kohteiksi joko Laihian kunnan laatimassa rakennusinventoinnissa (1994-95) tai Sigma konsulttien maastoinventointien yhteydessä (2002).

Rakennusinventoinnin yhteydessä tarkistettiin kaikissa aiemmin tehdyissä inventoinneissa arvokkaiksi merkittyjen kohteiden nykyinen kunto ja arvo. Osa aikaisemmissa selvityksissä

arvokkaiksi luetellut kohteet ovat olleet jo useiden vuosikymmenien aikana asumattomina eikä niiden kuntoa ole ylläpidetty.

Kohdeinventointi on laadittu Sigma Konsulttien omalle inventointikortille, joka on hieman yksinkertaistettu Museoviraston inventointikortista. Kohteista on kirjattu ylös omistaja ja sijaintitiedot, alkuperäinen ja nykyinen käyttö, rakennusaika, kerrosluku, kate, vuoraus, kunto ja kerrosala. Kohteista on myös valokuvat sekä karttaote pihapiiristä, johon merkitty rakennusten sijainti.

3 KOHTEIDEN VALINTAPERUSTEET

Kaavaehdotuksessa on rakennussuojelumerkintä jaettu kolmeen eri arvoluokkaan;

- ❖ srs: rakennussuojelulla suojellut kohteet
- ❖ sr: suojeltava rakennus
- ❖ s: säilytettävä rakennus

Kaavaehdotuksessa suojeltaviksi osoitetut rakennukset on jaettu yllä mainittuihin arvoluokkiin seuraavin perustein.

Rakennussuojelulla suojeltuja rakennuksia (srs) on kaksi ns. Kapteenin talo ja Ylipotin luttiaitta.

Suojeltaviksi rakennuksiksi merkityt kohteet ovat pääosin Laihian kirkonseudun osayleiskaavassa 2010 (Rakennustaiteellisesti tai historiallisesti arvokas rakennus) sekä Vaasan Läänin Seutukaavaliiton vuonna 1978 tekemän rakennusinventoinnin perusteella maakunnallisesti arvokkaiksi osoitettuja kohteita.

Säilytettäväksi rakennuksiksi on osoitettu kohteita, jotka on todettu kulttuurihistoriallisesti sekä maisemallisesti arvokkaiksi kohteiksi joko Laihian kunnan laatimassa rakennusinventoinnissa (1994 - 95) tai Sigma konsulttien osayleiskaavan laadintaan liittyvässä rakennusinventoinnissa (2002).

Rakennusinventoinnin yhteydessä tarkistettiin kaikissa aiemmin tehdyissä inventoinneissa arvokkaiksi merkittyjen kohteiden nykyinen kunto ja arvo. Osa aikaisemmissa selvityksissä arvokkaiksi luetellut kohteet ovat olleet jo useiden vuosikymmenien aikana asumattomina eikä niiden kuntoa ole ylläpidetty. Osa kohteista onkin erittäin huonossa kunnossa. Mikäli nämä kohteet halutaan kunnostaa asuinkelpoiksi, olisivat rakennustoimenpiteet niin laajoja että rakennuksen alkuperäinen arvo kadotetaan. Näistä rakennuksista osa on jätetty kokonaan suojelumerkintöjen ulkopuolelle (kaikkein huonokuntoisimmat) ja osa osoitettu lievemmällä suojelumerkinnällä; säilytettävä rakennus.

Kaavaehdotuksessa suojelumerkinnällä on osoitettu yksittäisiä rakennuksia. Mikäli laajemman kokonaisuuden säilyminen on suojeltavaksi merkityn rakennuksen kannalta tärkeää on tämä huomioitu kaavaehdotuksessa merkinnällä kyläkuvallisesti arvokas alue.

4 KAAVAEHDOTUKSEN SUOJELUKOhteet

Kaavaehdotuksessa suojellut kohteet on esitetty kaavaselostuksen liitteessä EHD 7 ja tämän raportin liitteessä 1.

5 RAKENNUSTEN SUOJELUMERKINTÖJEN VAIKUTUKSET

Laihian kirkonseudun osayleiskaavaluonnoksessa esitetyt merkinnät ja niihin liitettävät määräykset ovat seuraavat:






srs	Rakennussuojelulla suojeltu rakennus
sr	<p>Suojeltava rakennus <i>Kulttuurihistoriallisesti ja/tai rakennustaiteellisesti arvokas rakennus jonka suojelu tulee määritellä ensisijaisesti maankäyttö- ja rakennuslain 57§:n perusteella asemakaavassa.</i></p> <p><i>Maankäyttö- ja rakennuslain 127§:n nojalla määrätään kuitenkin, että rakennusta ei saa purkaa ilman purkamislupaa jonka myöntämisen edellytyksenä tulee olla pakottava syy. Rakennusvalvontaviranomaisen on lisäksi ennen purkamisluvan myöntämistä annettava museoviranomaiselle mahdollisuus lausunnon antamiseen.</i></p> <p><i>Rakennusta korjattaessa ja muutettaessa tulee lähtökohtana olla rakennuksen arvokkaan luonteen säilyttäminen.</i></p>
s	<p>Säilytettävä rakennus <i>Kulttuurihistoriallisesti, rakennustaiteellisesti ja/tai maisemakuvan kannalta arvokas rakennus jonka säilyttäminen on suositeltavaa.</i></p> <p><i>Maankäyttö- ja rakennuslain 127§:n nojalla määrätään, että rakennusta ei saa purkaa ilman purkamislupaa. Rakennusvalvontaviranomaisen on ennen purkamisluvan myöntämistä annettava museoviranomaiselle mahdollisuus lausunnon antamiseen.</i></p> <p><i>Rakennusta korjattaessa ja muutettaessa tulee lähtökohtana olla rakennuksen arvokkaan luonteen säilyttäminen.</i></p>

Yleiskaavalla ei siis suoraan suojella kohteita mutta kaavalla määritellään periaatteita kohteiden säilyttämiseksi ja suojelemiseksi. Suojelu määritellään siis ensisijaisesti asemakaavalla silloin kuin asemakaava tulee syystä tai toisesta alueella vireille. Yleiskaavaluonnoksessa edellytetään kuitenkin purkamisluvan hakemista, jonka yhteydessä museoviranomainen voi tarkemmin ottaa kantaa kohteen arvoon ja esittää tarpeen mukaan suojelua esim. rakennussuojelulain perusteella. On huomioitava että purkamislupa tulee ilman yleiskaavamääräystäkin hakea asemakaava-alueella ja rakennusvalvontaviranomainen joutuu aina lain mukaan selvittää purkamisluvan edellytykset (mm. perinne-, kauneus- ja muut arvot).

Yleiskaavassa suojeltavaksi tai säilytettäväksi tarkoitetun rakennuksen omistaja voi rakennusta korjatessaan saada erityyppisiä avustuksia. Pääsääntöisesti kohteen säilyttämiseen riippuvat tekijät tulisi kuitenkin nähdä muina kuin rahassa mitattavina arvoina; haluna säilyttää sekä omaa että yhteistä kulttuuriperintöämme tuleville sukupolville. Yleiskaavakin on tässä vain yksi väline jolla verrataan ja luokitellaan laajan alueen hyvinkin erilaisia kohteita yhteisen kokonaiskuvan muodostamiseksi ja arvokkaimpien kohteiden huomioimiseksi.

KAAVASSA SUOJELUMERKINNÖIN MERKITYT KOHTEET (SRS, SR, S)

srs	rakennuksen kuvaus	valokuva
srs/1		
Hulmin Kapteenin talo (v.1882)	<p>Vanhan kasarmialueen ainoa säilynyt rakennus. Rakennusta on kunnostettu vuosina 1990-1995 pääosin talkootyönä. Kunnostustyöt tehtiin museon ohjaamana.</p> <p>Suojelumerkintä koskee päärakennusta.</p>	
srs/2		
Ylipotin, luttiaitta (v.1810)	<p>Aitta on rakennettu Laihian edellisen kirkon hirsistä ja kattopaanuista. Aitta ja ympäristössä oleva asuin- ja talousrakennus muodostavat kokonaisuuden joka on merkittävä ja säilyttämisen kannalta merkittävä.</p> <p>Suojelumerkintä koskee luttiaittaa.</p>	
sr	rakennuksen kuvaus	valokuva
sr/1		
Koukkusen talo (v.1908), Kaarluomantie 67	<p>Päärakennus on vanha pohjalaistyylinen maalaistalo perinteisineen ulkorakennuksineen. Maalaistalo on rakennushistoriallinen ja maisemallinen.</p> <p>Suojelumerkintä koskee päärakennusta. Pihapiirissä on muitakin säilytettäviä rakennuksia.</p>	
sr/2		
Hulmin koulu (v.1924)	<p>Koulu on kaksikerroksinen hirsirunkoinen ja pintalautoitettu. Rakennus on säilyttänyt alkuperäisen ulkoasunsa, jossa on jugendin piirteitä.</p> <p>Suojelu merkintä koskee vanhaa koulurakennusta.</p>	
sr/3		
Mallin talo (v.1885), Rudontie 243	<p>Pohjalaistyylinen maalaistalo. Tilan ensimmäinen talo paloi vuonna 1884. Nykyinen rakennus on pysynyt paikoillaan Isojaon järjestelyissä. Pihapiiriin useat talousrakennukset ovat kaikki vanhoja ja ne hallitsevat ympäristöä.</p> <p>Suojelumerkintä koskee päärakennusta. Pihapiirissä on muitakin säilytettäviä rakennuksia.</p>	

sr	rakennuksen kuvaus	valokuva
sr/4		
Auralan talo (v.1800), Rudontie 213	Päärakennus on hirsirakenteinen ja kaksikerroksinen. Perinteisenä säilynyt ehjä pihapiiri ja päärakennuksen julkisivunäkymä kirkonkylälle ovat merkittäviä. Suojelumerkintä koskee päärakennusta. Pihapiirissä on muitakin säilytettäviä rakennuksia.	
sr/5		
Laihian museo / Nuukuuren museo	Museon päärakennus rakennettu v.1827. Pihapiirissä on myös talli, aittoja, paapantupa, navetta, sauna, tuulimylly ja paja. Museo on alueena sekä historiallisesti, että rakennushistoriallisesti arvokas. Suojelumerkintä koskee päärakennusta. Pihapiirissä on muitakin säilytettäviä rakennuksia.	
sr/6		
Luoman talo (v.1860), Kasarmintie 4	Päärakennus on hirsirakenteinen ja kaksikerroksinen. Päärakennuksella perinteisen ulkoasu ja pihapiirissä on useita säilyneitä talousrakennuksia. Suojelumerkintä koskee päärakennusta. Pihapiirissä on muitakin säilytettäviä rakennuksia.	
sr/7		
Karin talo (v.1800-luvulla), Potilanmäentie 2	Päärakennus on kaksikerroksinen ja laudoitettu. Rakennus on asumaton. Pihapiirin talousrakennukset ovat eri aikakaudella tehtyjä. Suojelu merkintä koskee päärakennusta.	
sr/8		
Asuinrakennus asemapihalla. (v.1903), Asematie	Asema läheisyydessä sijaitseva asuinrakennus on aiemmin kuulunut valtionrautateille, on nykyään yksityisen omistuksessa. Rakennusta on kunnostettu viimevuosina. Rakennus on osa asemapihan kokonaisuutta. Suojelumerkintä koskee päärakennusta. Pihapiirissä on muitakin säilytettäviä rakennuksia.	

sr	rakennuksen kuvaus	valokuva
sr/9		
Asema rakennus (v.1920), Asematie	Asemarakennus sekä asemapiha rakennuksineen muodostavat arvokkaan historiallisen kokonaisuuden. Rakennusten kunto on heikohko. Suojelu merkintä koskee asemarakennusta.	
sr/10		
Parkkarin talo (v.1860), Rudontie 32	Päärakennus on kaksikerroksinen, hirsirunkoinen ja lautavuorattu. Rakennus on peruskorjattu ja ikkunat muutettu neliruutuisiksi. Pää- ja talousrakennukset muodostavat perinteisen pihapiirin. Päärakennuksen julkisivujen näkymät Rudontielle ovat merkittäviä. Suojelumerkintä koskee päärakennusta. Pihapiirissä on muitakin säilytettäviä rakennuksia.	
sr/11		
Muurimäen talo (v.1824), Västintie 6	Päärakennus on kaksikerroksinen, hirsirunkoinen ja lautavuorattu. Talon pitkät seinät ovat perinteiseen malliin kallellaan niin, että talo kapeampi alhaalta kuin ylhäältä. Talo peruskorjattu 1940, 1978. Päärakennuksen sijainti ympäristössä on merkittävä. Suojelu merkintä koskee päärakennusta.	
(sr/12 poistettu)		
Laihian vanha pankki (v.1920), Laihiantie 41	Kyläkuvallisesti hyvin merkittävä kustavilaistyylinen rakennus. SUOJELUMERKINTÄ POISTETTU KAAVAEHDOTUKSESTA YMPÄRISTÖMINISTERIÖN PÄÄTÖKSEN YM 6/531/2001 (17.6.2003) PERUSTEELLA.	
sr/13		
Laihian kirkko (v.1803-1805), Laihiantie 37	Nykyinen kirkko on Laihian kolmas kirkko. Kirkon suunnitelmat hyväksyttiin Tukholmassa v.1797 ja se rakennettiin vuosina 1803-05. Tyyllillisesti se on varhaista uusklassismia. Pohjakuviona on tasavartinen risti, jonka läntisen sakarapäädyn jatkeena on korkea, suorakulmainen torni. Istumapaikkoja on 1200. Suojelu merkintä koskee kirkkoa .	

sr	rakennuksen kuvaus	valokuva
sr/14		
Laihian entinen osuusmeijeri (v.1906, Laihiantie 41)	Rakennuksen massat, fasadi- ja päätykoristelussa esiintyy Jugend-tyylin piirteitä. Rakennus on kyläkuvallisesti merkittävä. Rakennus on peruskorjattu ja on seurakunnan nuorisotoiminnan käytössä. Suojelu merkintä koskee meijerirakennusta.	
sr/15		
Kärkimäen talo (v.1900-luvulla), Kärkimäenkuja 1	Entinen Laihian kappalaisen virkatalo, nykyisin yksityisen omistuksessa. Rakennus on sekä historiallisesti, että rakennushistoriallisesti arvokas. Suojelu merkintä koskee päärakennusta.	
sr/16		
Leikaksen talo (v.1860, lukee takassa), Kumaalantie 22	Rakennus on vanha pohjalaistyylinen maalaistalo. Rakennuksen toinen pääty on peruskorjattu 1947, mutta toinen osa on säilynyt entisellään. Pihapiirissä on sekä uusia, että vanhoja ulkorakennuksia. Vanhimmat ulkorakennukset ovat aitta (v.1798) ja lutti (v.1800-luvun vaihteessa). Suojelumerkintä koskee päärakennusta. Pihapiirissä on muitakin säilytettäviä rakennuksia.	

s	rakennuksen kuvaus	valokuva
s/1		
Ylipotin talo (siirretty paikalleen v.1917), Kasarmintie 2	Rakennus vanha pohjalaistyylinen maalaistalo. Rakennus on osa merkittävää kokonaisuutta, joka liittyy Ylipotin luttiaitaan. Ks. srs/1. Merkintä koskee päärakennusta.	
s/2		
Ylipotin navetta (v.1920-luvulla), Kasarmintie 2	Rakennus on osa merkittävää kokonaisuutta, joka liittyy Ylipotin luttiaitaan. Ks. srs/1 Merkintä koskee navettaa.	

s	rakennuksen kuvaus	valokuva
s/3 Sorvarin talo (v.1850-luvulla), Hulmintie 50	1½-puolikerroksinen asuinrakennus on pinnoitettu rappaamalla 1950-60-luvulla. Talousrakennukset on vuosien mittaan rakennettu toistensa kylkiin kiinni. Pihapiirin vanhin rakennus on luttiaitta (v.1850). Merkintä koskee päärakennusta. Pihapiirissä muitakin säilytettäviä rakennuksia.	
s/4 Sompin talo (v.1850-luvulla), Hulmintie 45	Vanha pohjalaistyylinen maalaistalo. Piharakennukset muodostavat lähes suljetun pihapiirin. Niitä ovat luttiaitta, autotalli ent. kärrysola, talli ja navetta. Merkintä koskee päärakennusta. Pihapiirissä muitakin säilytettäviä rakennuksia.	
s/5 Sompin talon navetta (v.1885-luvulla), Hulmintie 45	Vanha kivi-/hirsinavetta on merkittävä osa pihapiirin kokonaisuutta. Merkintä koskee navettarakennusta.	
s/6 Lyyskin talo (v.1888), Kupparlantie 17	Päärakennus on 1½-kerroksinen. Hirsirakenteinen ja lautavuorattu. Rakennus peruskorjattu v.1960 ja remontoitu vuosina 1975-1980. Merkintä koskee päärakennusta. Pihapiirissä muitakin säilytettäviä rakennuksia.	
s/7 Lyyskin vilja-aitta (v.1881), Kupparlantie 17	Vilja-aitta on 2-kerroksinen ja hirsirakenteinen. Aitta hyväkuntoinen ja sitä kunnostettu. Aitan etuosaan on myöhemmin tehty kuisti. Aitan ovesa riippuu vanha sepän tekemä lukko. Merkintä koskee aittarakennusta.	

s	rakennuksen kuvaus	valokuva
s/8		
<p>Suilan talo (v.1900), Kaarluomantie</p>	<p>Päärakennus on 1½-kerroksinen ilmeeltään hieman kartanomainen. Rakennuksen julkisivu on rapattu. Pihapiiriin kuuluu lisäksi vaja, autotalli ja aitta.</p> <p>Merkintä koskee päärakennusta. Pihapiirissä muitakin säilytettäviä rakennuksia.</p>	
s/9		
<p>Sivulan talo (v.1856), Maunulantie 6</p>	<p>Päärakennus on 1½-kerroksinen ja lautaverhoiltu. Talon alkuperäinen huonejärjestys on säilynyt. Talon katto on melko harvinainen, kahden vastakkaisen frontin katto. Talo on alun perin rakennettu kahdelle tontille.</p> <p>Merkintä koskee päärakennusta. Pihapiirissä muitakin säilytettäviä rakennuksia.</p>	
s/10		
<p>Sivulan talon navetta (v.1875), Maunulantie 6</p>	<p>2-kerroksinen navetta on tehty ensimmäisen kerroksen osalta lohkotuista luonnonkivistä. Kiviseinän rakenne on kerroksellinen, siinä on kivikerros – multakerros – kivikerros jonka kokonaispaksuus n. 0,6m. Yläkerta on hirrestä ja se on täysikorkuinen. Navettaa on korjattu v.1950.</p> <p>Merkintä koskee navettarakennusta. Pihapiirissä muitakin säilytettäviä rakennuksia.</p>	
s/11		
<p>Sööringin talo (v.1919), Faaringintie 50</p>	<p>Vanha pohjalaistyylinen 1½-kerroksinen päärakennus. Rakennusta on kunnostettu säännöllisesti ja sen kunto on tyydyttävä. Rakennuksen huonejärjestys on alkuperäinen. Pihapiirissä on seitsemän ulkorakennusta.</p> <p>Merkintä koskee päärakennusta. Pihapiirissä muitakin säilytettäviä rakennuksia.</p>	
s/12		
<p>Vanha teollisuusrak. (v.1940), Faaringintie</p>	<p>Rakennuksen julkisivut ovat punatiiltä ja vesikate peltiä. Rakennuksen näkyvä julkisivu on säilynyt alkuperäisenä. Pihan puolella julkisivua on aukotettu uudestaan.</p>	

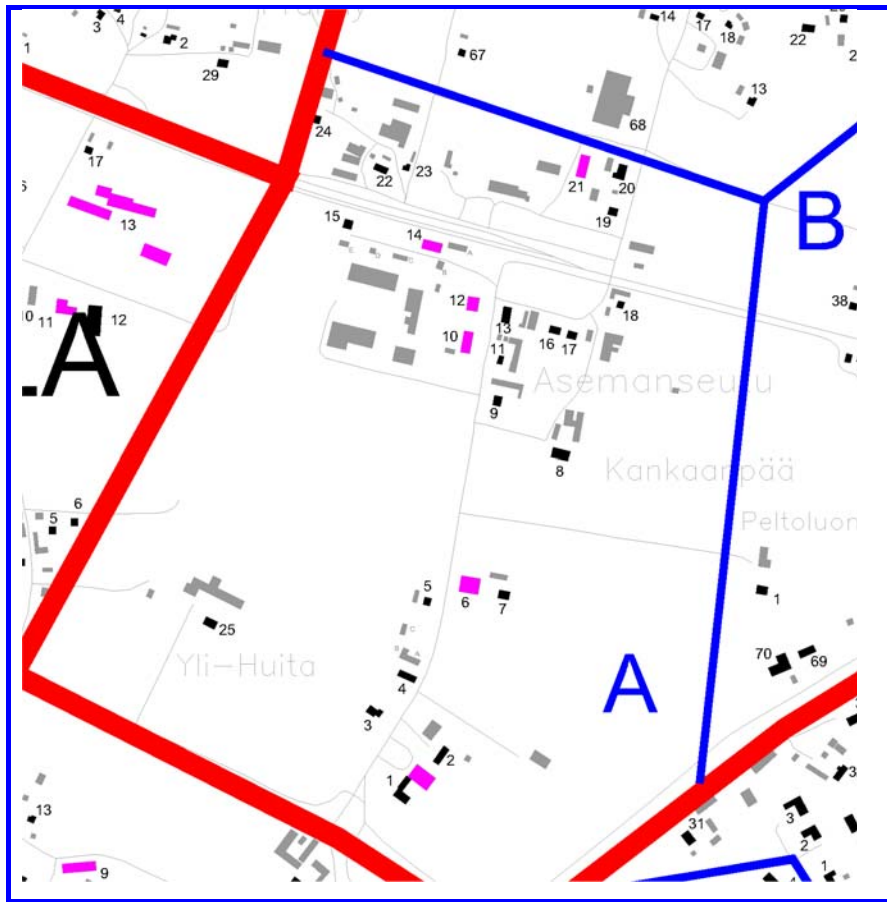
s	rakennuksen kuvaus	valokuva
s/13 Vaailan talo (v.1865 ja siirretty nykyiselle paikalle v.1905), Tyyneläntie 16	Päärakennus on 1½-kerroksinen ja puuverhoiltu. Talo on peruskorjattu vuosina 1964 ja sitä on muutettu nykyaikaisemmaksi. Pihapiirissä on lisäksi luttiaitta, talli, konesuoja ja uudempi asuinrakennus. Merkintä koskee päärakennusta.	
s/14 Tyynelän talo (v.1880, siirretty nykyiselle paikalle v.1906), Tyyneläntie 60	Päärakennus on 2-kerroksinen ja puuverhoiltu. Talo on peruskorjattu vuosina 1965-66 ja sitä on kunnostettu myös vuosina 1988-89. Pihapiirissä on lisäksi aitta, viljasäilö, talli, navetta ja konesuoja. Merkintä koskee päärakennusta. Pihapiirissä muitakin säilytettäviä rakennuksia.	
s/15 Ollilan talo (v.1877), Asematie 6	Vanha pohjalaistyylinen maalaistalo. Rakennus on 1½-kerroksinen ja lautaverhoiltu. Rakennuksen peruskorjaus on aloitettu vuonna 1979 ja on tehty vähitellen. Rakennuksen alkuperäistä huonejakoa ei ole muutettu. Pihapiirissä on lisäksi solarivi, varasto ja talli. Tila on vanha sukutila. Merkintä koskee päärakennusta. Pihapiirissä muitakin säilytettäviä rakennuksia.	
s/16 Sorilan talo (v.1885), Rudontie 25	Vanha pohjalaistyylinen maalaistalo. Rakennus on 1½-kerroksinen ja lautaverhoiltu. Osa talon hirsistä on Laihian vanhan kirkon hirsistä. Taloa ei ole peruskorjattu, mutta huoltokorjattu säännöllisin väliajoin. Pihapiirissä on kuusi rakennusta, osa niistä on jo aika huonokuntoisia. Merkintä koskee päärakennusta. Pihapiirissä muitakin säilytettäviä rakennuksia.	
s/17 Etelämäen talo (v.1900-luvun alussa), Västintie 1	Päärakennus on hirsirunkoinen ja lauta vuorattu. Rakennus on jaettu kahden perheen taloksi. Peruskorjaus taloon on tehty v.1935. Toiden päädyn ikkunaremontti on tehty v.1994. Pihapiiriin kuuluu lisäksi sikala, navetta ja aitta. Merkintä koskee päärakennusta.	

s	rakennuksen kuvaus	valokuva
s/18 Talo Nikkarintie 1 (v.1900),	Päärakennus on hirsirunkoinen ja 2-kerroksinen. Rakennus on massaltaan ja kattomuodoiltaan alueen pohjalaistaloista poikkeava. Tontilla on lisäksi talousrakennus. Merkintä koskee päärakennusta.	
s/19 Hietalahden talo (v.1900 siirretty nykyiselle paikalla), Santaloukontie 152b	Päärakennus on hirsirunkoinen ja 1½-kerroksinen. Taloon on tehty peruskorjaus v.1956. Lisäksi pihapiiriin kuuluu useita perinteisiä ulkorakennuksia. Merkintä koskee päärakennusta. Pihapiirissä muitakin säilytettäviä rakennuksia.	
s/20 Santeri Alkion entinen huvila. (v.1920), Alkiontie 17	Huvilarakennus on 1½-kerroksinen ja lautavuorattu. Rakennuksessa on taitekatto. Merkintä koskee huvilarakennusta.	
s/21 Laihian vanha paloasema (v.1910), Ruutintie 29	Rakennus on 1½-kerroksinen ja tiiliverhoiltu. Rakennuksen kadunpuoleiseen julkisivuun on tehty joitain muutoksia. Taustalla näkyy erillinen tornirakennus. Merkintä koskee vanhaa paloasemarakennusta.	
s/22 Talo siirretty nykyiselle paikalle v. 1900), Virkalantie 150	Päärakennus on hirsirunkoinen ja 1½-kerroksinen perinteinen pohjalaistalo. Lisäksi pihapiiriin kuuluu useita perinteisiä ulkorakennuksia. Merkintä koskee päärakennusta. Pihapiirissä muitakin säilytettäviä rakennuksia.	

s	rakennuksen kuvaus	valokuva
<p>s/23</p> <p>Naskalin talo (v.1884), Naskalintie 35</p>	<p>Päärakennus on hirsirunkoinen ja 2-kerroksinen perinteinen pohjalaistalo. Talo on peruskorjattu vuonna 1960. Peruskorjauksessa taloa nykyaikaistettiin ja asennettiin keskuslämmitys. Huonejärjestys on kuitenkin säilynyt samana. Lisäksi pihapiiriin kuuluu perinteisiä ulkorakennuksia jotka ovat 1800-luvun rakennus kantaa ja uudempia rakennuksia jotka palvelevat nykyaikaista maanviljelyä.</p> <p><i>Merkintä koskee päärakennusta. Pihapiirissä muitakin säilytettäviä rakennuksia.</i></p>	
<p>s/24</p> <p>Liukun talo (v.1905), Länsitie 190</p>	<p>Päärakennus on tyyliältään pohjalaistalo. Rakennus on hirsirunkoinen ja 1½-kerroksinen. Talo muodostaa Länsitien toisella puolella olevan talon kanssa porttimaisen vaikutelman. Lisäksi talon pihapiiriin kuuluu ulkorakennuksia jotka on rakennettu 1950-luvulla.</p> <p><i>Merkintä koskee päärakennusta.</i></p>	
<p>s/25</p> <p>Kedon talo (v.1880), Länsitie</p>	<p>Päärakennus on tyyliältään pohjalaistalo. Rakennus on hirsirunkoinen ja 1½-kerroksinen. Talo on alun perin rakennettu joen rantaan ja siirretty nykyiselle paikalleen v.1907. Talo on peruskorjattu v.1948. Talon pihapiiriin kuuluu lisäksi aitta (v.1808), navetta, viljavarasto, konesuoja, navetta+lato ja talli.</p> <p><i>Merkintä koskee päärakennusta. Pihapiirissä muitakin säilytettäviä rakennuksia.</i></p>	

Rakennusinventointikortti
LAIHIA – KIRKONSEUDUN OSAYLEISKAAVA 2017

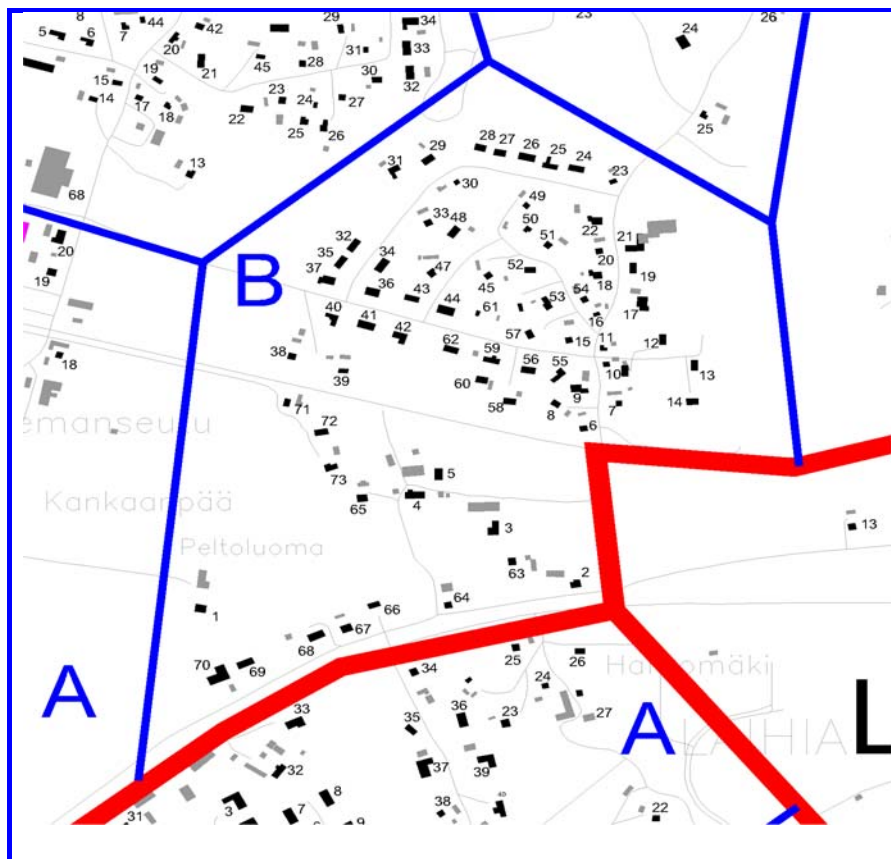
Alue:	A	Alueen nimi:	Asemanseutu:	Alueen p-a:		
-------	---	--------------	--------------	-------------	--	--



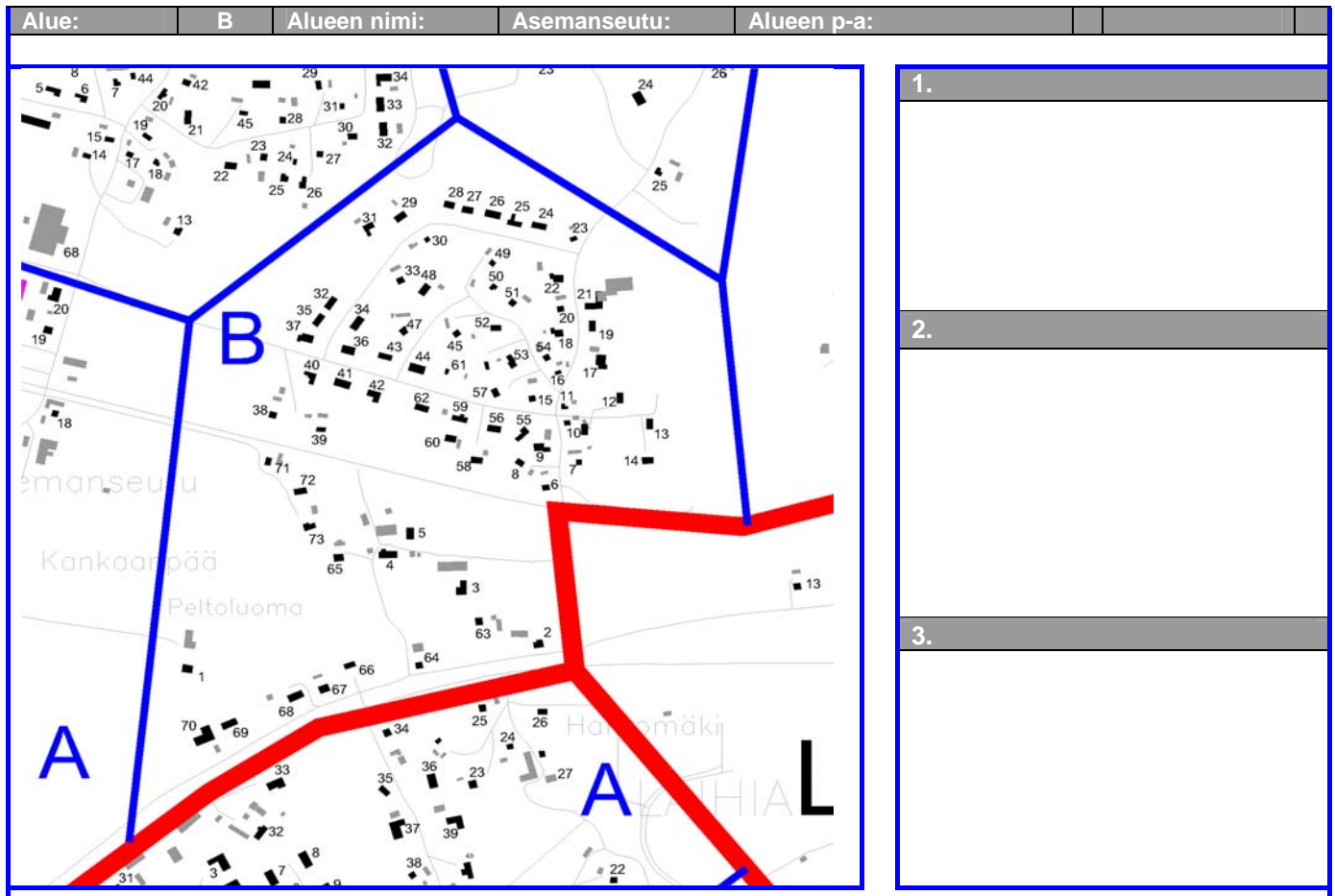
Nro	Käyttötarkoitus	Ker.luku	Kunto	Rak. aika	Asemakaava	Huom.
1	Liiketalo	1	Tyydyttävä	1980		
2	Asuinrakennus	1½	Tyydyttävä	1890		
3	Asuinrakennus	1½	Tyydyttävä	1980		
4	Asuinrakennus	1½	Hyvä	1877		Erityiskohde ks. Asemanseutu A4
5	Asuinrakennus	1½	Tyydyttävä	1920		
6	Liikerakennus	2½	Tyydyttävä	1960		Kuntosali, kirpputori
7	Asuinrakennus	1½	Tyydyttävä	1960		
8	Asuinrakennus	1	Tyydyttävä	1970		
9	Asuinrakennus	1½	Tyydyttävä	1920	61/AO/1/0,4	
10	Toimistorak.	1	Tyydyttävä	1980	150/AL/2/0,4	
11	Asuinrakennus	1½	Tyydyttävä	1920	152/AL/2/0,4	
12	Asuinrakennus	2	Tyydyttävä	1920	150/AL/2/0,4	
13	Asuinrakennus	2	Tyydyttävä	1960	152/AL/2/0,4	
14	Asema/Toimitila	1	Tyydyttävä	1920	LR	Erityiskohde ks. Asemanseutu A14
15	Asuinrakennus	1½	Tyydyttävä	1905	LR	Erityiskohde ks. Asemanseutu A15
16	Asuinrakennus	1½	Tyydyttävä	1960	152/AO/1/0,4	
17	Asuinrakennus	1½	Tyydyttävä	1960	152/AO/1/0,4	
18	Asuinrakennus	1½	Huono	1900	162/AO/1/-	
19	Asuinrakennus	1½	Tyydyttävä	1960	113/AO/1/0,4	
20	Asuinrakennus	1	Tyydyttävä	1960	113/AO/1/0,4	
21	Teollisuusrak.	1	Hyvä	2000	113/T-1/2/0,4	
22	Asuinrakennus	2	Tyydyttävä	1900		
23	Asuinrakennus	2	Tyydyttävä	1900		

Rakennusinventointikortti
LAIHIA – KIRKONSEUDUN OSAYLEISKAAVA 2017

Alue:	B	Alueen nimi:	Asemanseutu:	Alueen p-a:		
-------	---	--------------	--------------	-------------	--	--

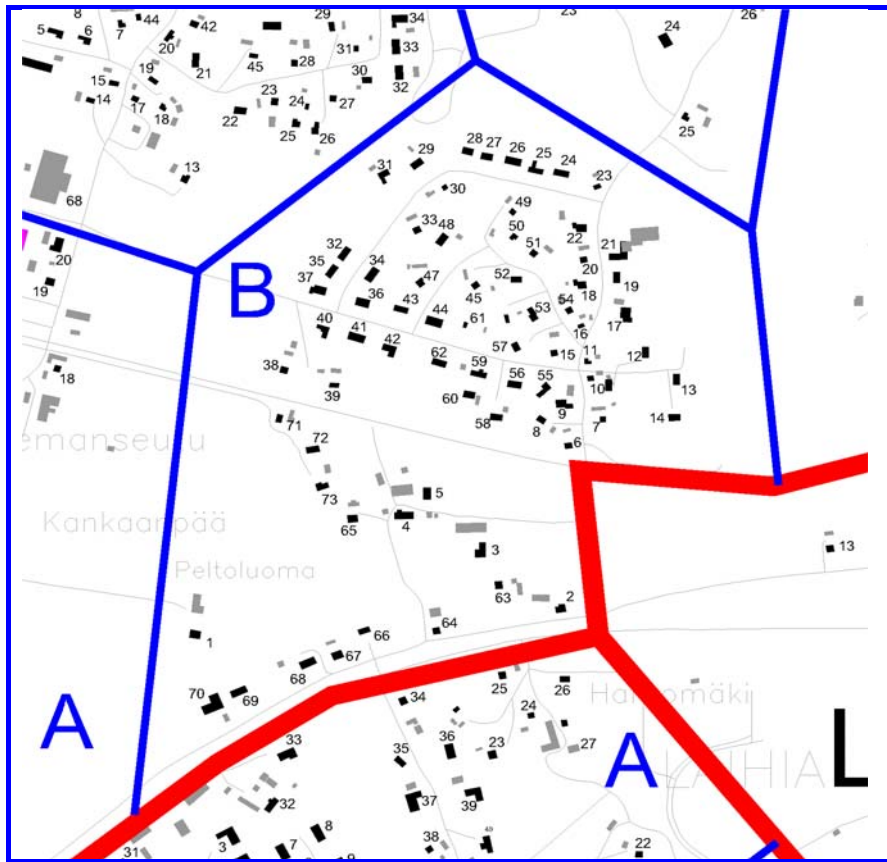


Nro	Käyttötarkoitus	Ker.luku	Kunto	Rak. aika	Asemakaava	Huom.
1	Asuinrakennus	1½	Tyydyttävä	1980		
2	Asuinrakennus	1½	Tyydyttävä	1930		
3	Asuinrakennus	1½	Tyydyttävä	1980		
4	Asuinrakennus	1½	Tyydyttävä	1900		
5	Asuinrakennus	1	Hyvä	2000		
6	Asuinrakennus	1½	Tyydyttävä	1960	136/AO/1/-	
7	Asuinrakennus	1½	Tyydyttävä	1940	137/AO/1/-	
8	Asuinrakennus	1½	Tyydyttävä	1920	136/AO/1/-	
9	Asuinrakennus	1	Tyydyttävä	1920	136/AO/1/-	
10	Asuinrakennus	1½	Hyvä	2000	137/AO/1/-	Ei vastaa asemakaavaa, osa rakennuksista katualueella
11	Asuinrakennus	1	Tyydyttävä	1920	141/AO/1/-	Ei vastaa asemakaavaa, osa rakennuksista katualueella
12	Asuinrakennus	1	Hyvä	2000	141/AO/1/-	
13	Asuinrakennus	1	Hyvä	2000	137/AO/1/-	Ei vastaa asemakaavaa, osa rakennuksesta katualueella
14	Asuinrakennus	1	Hyvä	2000	137/AO/1/-	
15	Asuinrakennus	1½	Tyydyttävä	1940	134/AO/1/	
16	Asuinrakennus	1	Tyydyttävä	1900	135/AO/1 5/6/-	
17	Asuinrakennus	1	Hyvä	1995	141/AO/1/-	
18	Asuinrakennus	1	Huono	1980	135/AO/1 5/6/-	
19	Asuinrakennus	1	Hyvä	1995	141/AO/1/-	
20	Asuinrakennus	1½	Tyydyttävä	1920	135/AO/1 5/6/-	
21	Teollisuusrak.	1	Tyydyttävä	1960	142/TY/2/0,4	
22	Asuinrakennus	1	Tyydyttävä	1960	135/AO/1 5/6/-	
23	Asuinrakennus	1½	Tyydyttävä	1920	130/AO/1/-	
24	Asuinrakennus	1	Tyydyttävä	1980	130/AO/1/-	
25	Asuinrakennus	1	Tyydyttävä	1980	130/AO/1/-	



Nro	Käyttötarkoit us	Kerr.luku	Kunto	Rak. aika	Asemakaava	Huom.
26	Asuinrakennus	1	Tyydyttävä	1980	130/AO/1/-	
27	Asuinrakennus	1	Tyydyttävä	1980	130/AO/1/-	
28	Asuinrakennus	1	Tyydyttävä	1980	130/AO/1/-	
29	Asuinrakennus	1	Tyydyttävä	1980	129/AO/1/-	
30	Asuinrakennus	1	Hyvä	1960	131/AO/1/-	Saneerattu 2000
31	Asuinrakennus	1½	Hyvä	2000	129/AO/1/-	
32	Asuinrakennus	1	Tyydyttävä	1980	129/AO/1/-	
33	Asuinrakennus	1½	Tyydyttävä	1940	131/AO/1/-	
34	Asuinrakennus	1	Tyydyttävä	1980	131/AO/1/-	
35	Asuinrakennus	1	Tyydyttävä	1980	129/AO/1/-	
36	Asuinrakennus	1	Tyydyttävä	1970	131/AO/1/-	
37	Asuinrakennus	1	Tyydyttävä	1970	129/AO/1/-	
38	Asuinrakennus	1½	Tyydyttävä	1940	128/AO/1/-	
39	Asuinrakennus	1	Hyvä	1910	128/AO/1/-	Saneerattu 2000
40-42	Asuinrakennus	1	Tyydyttävä	1980	128/AO/1/-	
43	Asuinrakennus	1	Tyydyttävä	1980	131/AO/1/-	
44	Asuinrakennus	1	Hyvä	1990	134/AO/1/-	
45	Asuinrakennus	1½	Tyydyttävä	1910	134/AO/1/-	
46	Asuinrakennus	1	Tyydyttävä	1980	?	(rakennusta ei merkitty karttaan)
47	Asuinrakennus	1½	Tyydyttävä	1940	131/AO/1/-	
48	Asuinrakennus	1	Tyydyttävä	1980	131/AO/1 5/6/-	
49	Asuinrakennus	1½	Tyydyttävä	1930	135/AO/1 5/6/-	
50	Asuinrakennus	1	Tyydyttävä	1910	135/AO/1 5/6/-	
51	Asuinrakennus	1½	Tyydyttävä	1930	135/AO/1 5/6/-	
52	Asuinrakennus	1	Hyvä	2000	134/AO/1/-	
53	Asuinrakennus	1	Tyydyttävä	1960	134/AO/1/-	
54	Asuinrakennus	1	Huono	1940	135/AO/1 5/6/-	
55	Asuinrakennus	1½	Tyydyttävä	1930	136/AO/1/-	

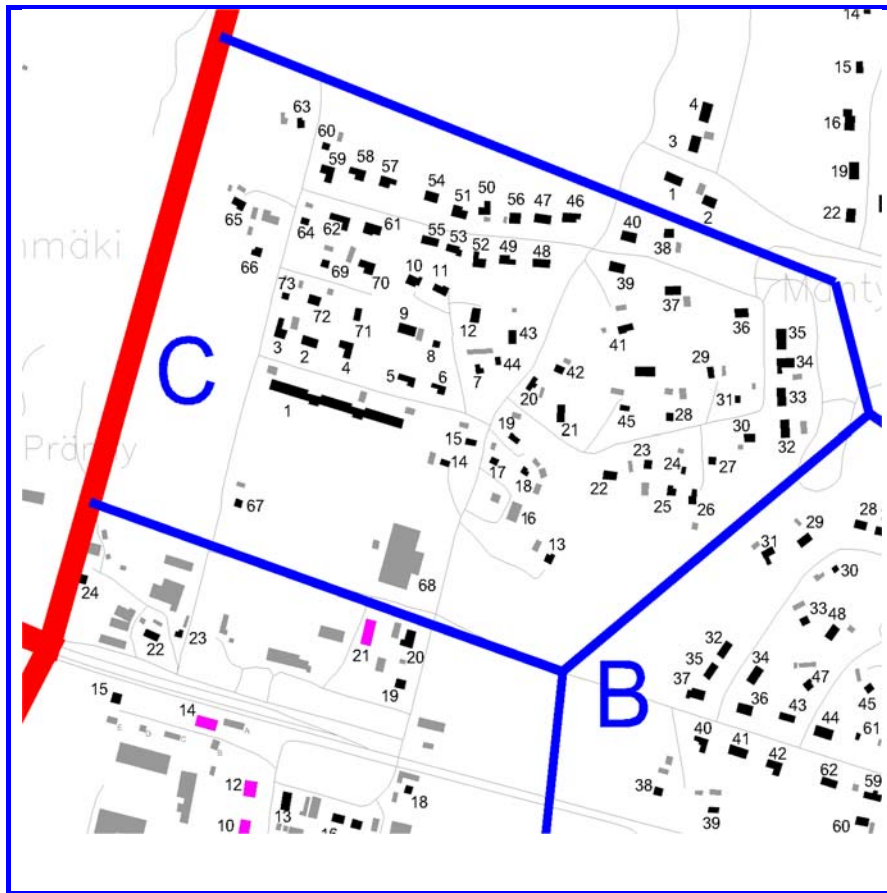
Alue:	B	Alueen nimi:	Asemanseutu:	Alueen p-a:		
-------	----------	--------------	--------------	-------------	--	--



1.
2.
3.


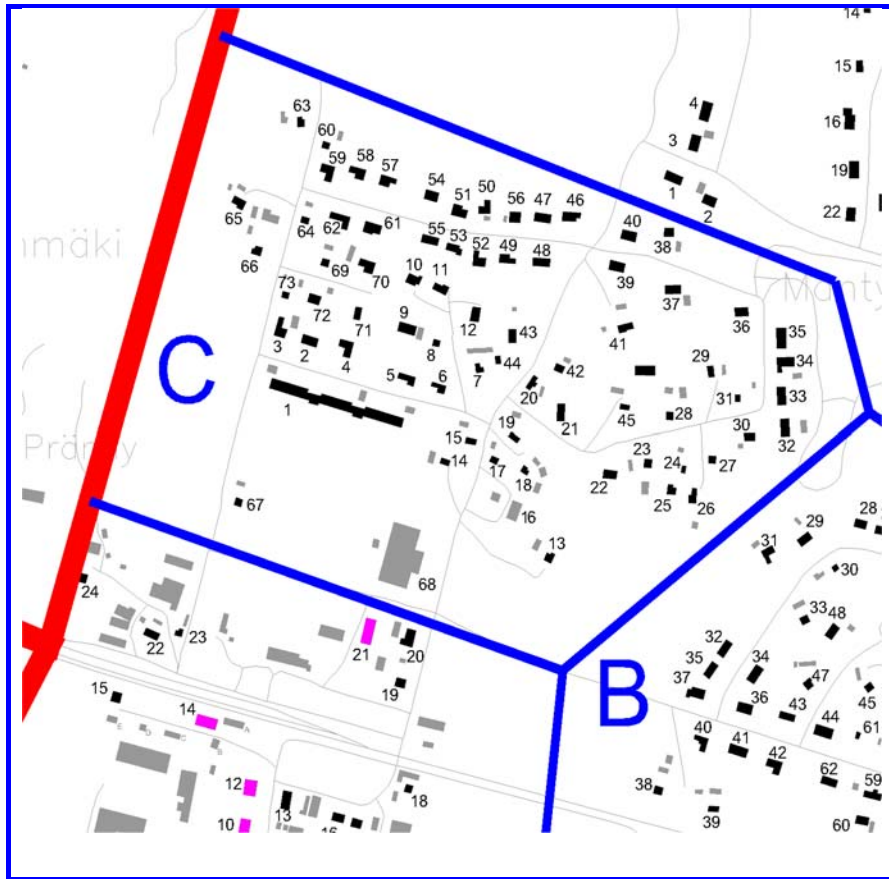
Nro	Käyttötarkoitus	K.luku	Kunto	Rak. aika	Asemakaava	Huom.
56	Asuinrakennus	1½	Hyvä	1990	136/AO/1/-	
57	Asuinrakennus	1½	Tyydyttävä	1940	134/AO/1/-	
58	Asuinrakennus	1	Tyydyttävä	1990	136/AO/1/-	
59	Asuinrakennus	1	Tyydyttävä	1980	136/AO/1/-	
60	Asuinrakennus	1	Huono	1980	136/AO/1/-	
61	Asuinrakennus	1	Tyydyttävä	1910	134/AO/1/-	
62	Asuinrakennus	1	Tyydyttävä	1980	136/AO/1/-	
63-65	Asuinrakennus	1½	Tyydyttävä	1950		
66	Asuinrakennus	1	Tyydyttävä	1960		
67	Asuinrakennus	2	Tyydyttävä	1950		
68	Asuinrakennus	1	Tyydyttävä	1930		
69	Asuinrakennus	1	Tyydyttävä	1980		
70	Asuinrakennus	1	Hyvä	1990		
71	Asuinrakennus	1½	Tyydyttävä	1960		
72	Asuinrakennus	1	Tyydyttävä	1960		
73	Asuinrakennus	1	Tyydyttävä	1960		

Alue:	C	Alueen nimi:	Asemanseutu:	Alueen p-a:		
-------	---	--------------	--------------	-------------	--	--




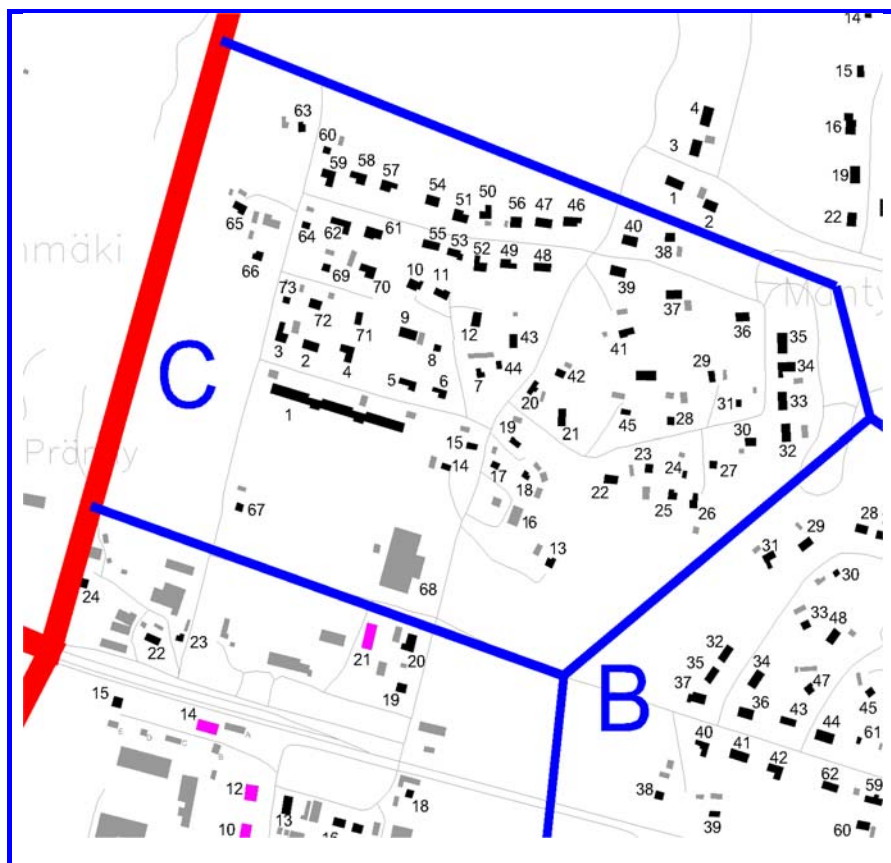
Nro	Käyttötarkoitus	Ker.luku	Kunto	Rak. aika	Asemakaava	Huom.
1	Rivitalo	1	Tyydyttävä	1970	106/AR/1/0.18	
2	Asuinrakennus	1	Tyydyttävä	1970	105/AO/1/-	
3	Asuinrakennus	1	Tyydyttävä	1960	105/AO/1/-	
4	Asuinrakennus	1	Tyydyttävä	1970	105/AO/1/-	
5	Asuinrakennus	1½	Tyydyttävä	1940	109/AO/1 5/6/-	
6	Asuinrakennus	1½	Tyydyttävä	1950	109/AO/1 5/6/-	
7	Asuinrakennus	1	Huono	1890	108/AO/1 5/6/-	
8	Asuinrakennus	1½	Tyydyttävä	1950	109/AO/1 5/6/-	
9	Asuinrakennus	1	Tyydyttävä	1980	109/AO/1 5/6/-	
10	Asuinrakennus	1	Tyydyttävä	1960	104/AO/1/-	
11	Asuinrakennus	1	Tyydyttävä	1960	104/AO/1/-	Saneerattu 1980
12	Asuinrakennus	1½	Tyydyttävä	1950	108/AO/1 5/6/-	
13	Asuinrakennus	1	Tyydyttävä	1960	115/AO/1/-	
14	Asuinrakennus	1½	Tyydyttävä	1950	112/AO/1 5/6/-	
15	Asuinrakennus	1½	Tyydyttävä	1950	112/AO/1 5/6/-	
16	Teollisuusrak.	2½	Tyydyttävä	1960	115/TY/2/0,40	
17	Asuinrakennus	1	Tyydyttävä	1930	115/AO/1 5/6/-	
18	Asuinrakennus	1	Hyvä	1990	115/AO/1 5/6/-	
19	Asuinrakennus	2	Tyydyttävä	1910	115/AO/1 5/6/-	
20	Asuinrakennus	1	Tyydyttävä	1930	110/AO/1/-	
21	Asuinrakennus	1	Tyydyttävä	1980	110/AO/1/-	
22	Asuinrakennus	1	Tyydyttävä	1960	125/AO/1 5/6/-	
23	Asuinrakennus	1½	Tyydyttävä	1940	125/AO/1 5/6/-	
24	Asuinrakennus	1	Tyydyttävä	1930	122/AO/1 5/6/-	Saneerattu 1990
25	Asuinrakennus	1½	Tyydyttävä	1950	122/AO/1 5/6/-	
26	Asuinrakennus	1½	Tyydyttävä	1950	122/AO/1 5/6/-	
27	Asuinrakennus	1½	Hyvä	1950	122/AO/1 5/6/-	Saneerattu 200

Alue:	C	Alueen nimi:	Asemanseutu:	Alueen p-a:		
-------	---	--------------	--------------	-------------	--	--




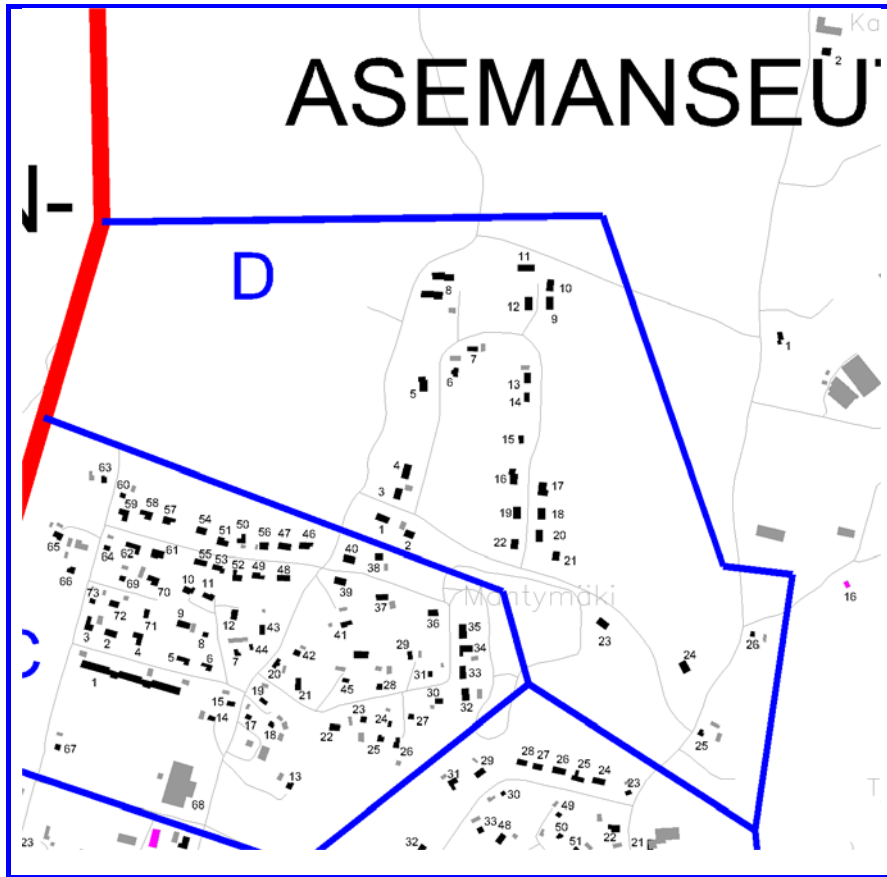
Nro	Käyttötarkoitus	Ker.luku	Kunto	Rak.aika	Asemakaava	Huom.
28	Asuinrakennus	1½	Tyydyttävä	1950	121/AO/1 5/6/-	
29	Asuinrakennus	1½	Tyydyttävä	1940	121/AO/1 5/6/-	
30	Asuinrakennus	1½	Tyydyttävä	1930	122/AO/1 5/6/-	
31	Asuinrakennus	1½	Tyydyttävä	1900	121/AO/1 5/6/-	
32	Asuinrakennus	1	Tyydyttävä	1970	122/AO/1/-	
33	Asuinrakennus	1	Tyydyttävä	1970	122/AO/1/-	
34	Asuinrakennus	1	Tyydyttävä	1970	122/AO/1/-	
35	Asuinrakennus	1	Tyydyttävä	1980	122/AO/1/-	
36	Asuinrakennus	1	Tyydyttävä	1970	121/AO/1 1/2/-	
37	Asuinrakennus	1½	Hyvä	1990	121/AO/1/-	
38	Asuinrakennus	1	Tyydyttävä	1980	1203/AO/1/-	
39	Asuinrakennus	1	Hyvä	2000	121/AO/1 5/6/-	
40	Asuinrakennus	1	Hyvä	2000	1203/AO/1/-	
41	Asuinrakennus	1½	Tyydyttävä	1940	121/AO/1 5/6/-	
42	Asuinrakennus	1½	Tyydyttävä	1960	110/AO/1/-	
43	Asuinrakennus	1	Tyydyttävä	1960	108/AO/1 5/6/-	
44	Asuinrakennus	1	Tyydyttävä	1920	108/AO/1 5/6/-	
45	Asuinrakennus	1	Tyydyttävä	1920	121/AO/1 5/6/-	
46	Asuinrakennus	1	Tyydyttävä	1980	107/AO/1/-	
47	Asuinrakennus	1	Tyydyttävä	1980	107/AO/1/-	
48	Asuinrakennus	1	Tyydyttävä	1980	108/AO/1/-	
49	Asuinrakennus	1	Tyydyttävä	1980	108/AO/1/-	
50	Asuinrakennus	1	Tyydyttävä	1980	107/AO/1/-	
51	Asuinrakennus	1	Tyydyttävä	1970	107/AO/1/-	
52	Asuinrakennus	1	Tyydyttävä	1970	108/AO/1/-	
53	Asuinrakennus	1	Tyydyttävä	1970	108/AO/1/-	
54	Asuinrakennus	1	Tyydyttävä	1970	107/AO/1/-	

Alue:	C	Alueen nimi:	Asemanseutu:	Alueen p-a:		
-------	---	--------------	--------------	-------------	--	--



Nro	Käyttötarkoitus	Ker.luku	Kunto	Rak. aika	Asemakaava	Huom.
55	Asuinrakennus	1	Tyydyttävä	1970	108/AO/1/-	
56	Asuinrakennus	1	Tyydyttävä	1980	107/AO/1/-	
57	Asuinrakennus	1	Tyydyttävä	1970	103/AO/1/-	
58	Asuinrakennus	1	Tyydyttävä	1980	103/AO/1/-	
59	Asuinrakennus	1	Tyydyttävä	1980	103/AO/1/-	
60	Asuinrakennus	1	Tyydyttävä	1940	103/AO/1/-	
61	Asuinrakennus	1	Tyydyttävä	1970	104/AO/1/-	
62	Asuinrakennus	1	Tyydyttävä	1970	104/AO/1/-	
63	Asuinrakennus	1½	Hyvä	1950	101/AO/1/-	Saneerattu 2000
64	Asuinrakennus	1	Tyydyttävä	1930	104/AO/1/-	
65	Asuinrakennus	1½	Tyydyttävä	1940	102/AO/1 5/6/-	
66	Asuinrakennus	1½	Tyydyttävä	1920	102/AO/1 5/6/-	
67	Asuinrakennus	1½	Tyydyttävä	1950	112/AO/1 5/6/-	
68	Teollisuusrak.	1	Hyvä	1980	112/TY/2/0,4	
69					104/AO/1/-	Tiedot puuttuu
70					104/AO/1/-	Tiedot puuttuu
71					105/AO/1/-	Tiedot puuttuu
72					105/AO/1/-	Tiedot puuttuu
73					105/AO/1/-	Tiedot puuttuu

Alue:	D	Alueen nimi:	Asemanseutu:	Alueen p-a:		
-------	---	--------------	--------------	-------------	--	--

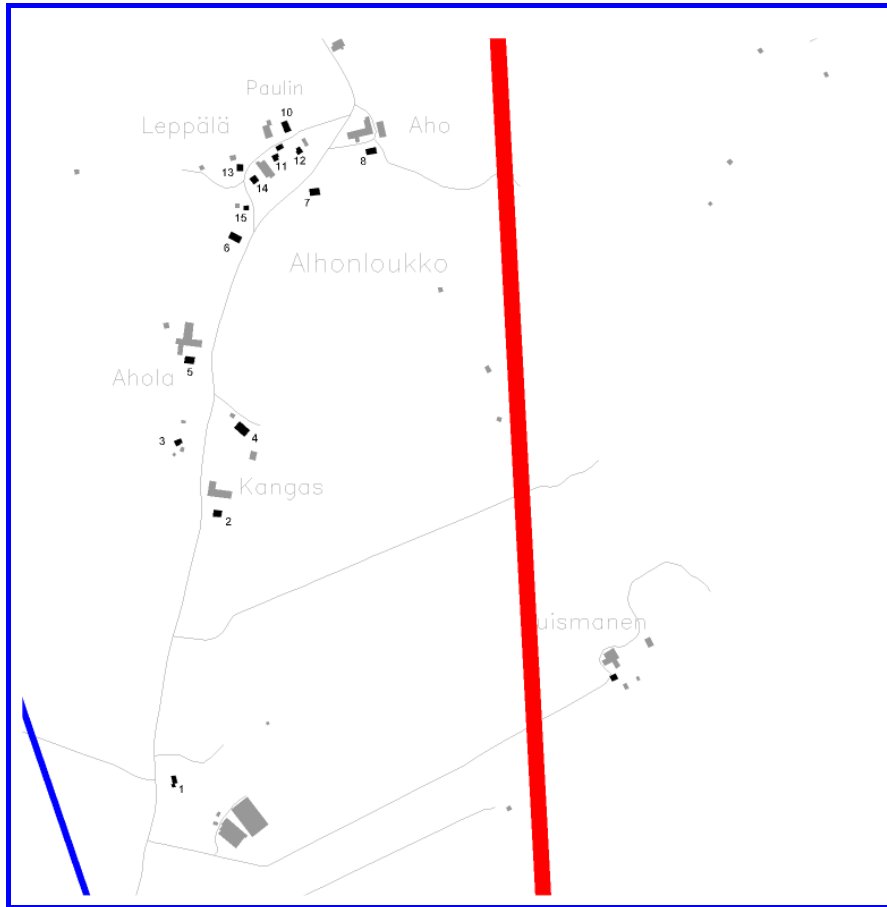


Nro	Käyttötarkoitus	Ker.luku	Kunto	Rak. aika	Asemakaava	Huom.
1	Asuinrakennus	1	Hyvä	1990	1204/AO/1/-	
2	Asuinrakennus	1	Hyvä	1990	1204/AO/1/-	
3	Asuinrakennus	1	Tyydyttävä	1980	1218/AO/1/-	
4	Asuinrakennus	1	Hyvä	1990	1218/AO/1/-	
5	Asuinrakennus	1	Hyvä	1990	1217/AO/1/-	
6	Asuinrakennus	1	Tyydyttävä	1990	1209/AO/1/-	
7	Asuinrakennus	1	Tyydyttävä	1990	1208/AO/1/-	
8	Rivitalo	1	Hyvä	1990	1216/AR/1/-	
9	Asuinrakennus	1	Hyvä	1990	1214/AO/1/-	
10	Asuinrakennus	1	Hyvä	1990	1214/AO/1/-	
11	Asuinrakennus	1	Hyvä	2000	1215/AO/1/-	
12	Asuinrakennus	1	Hyvä	2000	1215/AO/1/-	
13	Asuinrakennus	1	Hyvä	1990	1208/AO/1/-	
14	Asuinrakennus	1	Hyvä	1990	1207/AO/1/-	
15	Asuinrakennus	1	Hyvä	1990	1207/AO/1/-	
16	Asuinrakennus	1	Hyvä	1990	1206/AO/1/-	
17	Asuinrakennus	1	Tyydyttävä	1980	1212/AO/1/-	
18	Asuinrakennus	1	Hyvä	2000	1212/AO/1/-	
19	Asuinrakennus	1	Hyvä	2000	1206/AO/1/-	
20	Asuinrakennus	1	Hyvä	2000	1211/AO/1/-	
21	Asuinrakennus	1	Tyydyttävä	1990	1211/AO/1/-	
22	Asuinrakennus	1	Tyydyttävä	1990	1206/AO/1/-	
23	Asuinrakennus	1	Tyydyttävä	1990	1221/AO/1 5/6/-	
24	Asuinrakennus	1½	Tyydyttävä	1985	1222/AO/1 5/6/-	
25	Asuinrakennus	1	Huono	1910		

Rakennusinventointikortti
LAIHIA – KIRKONSEUDUN OSAYLEISKAAVA 2017

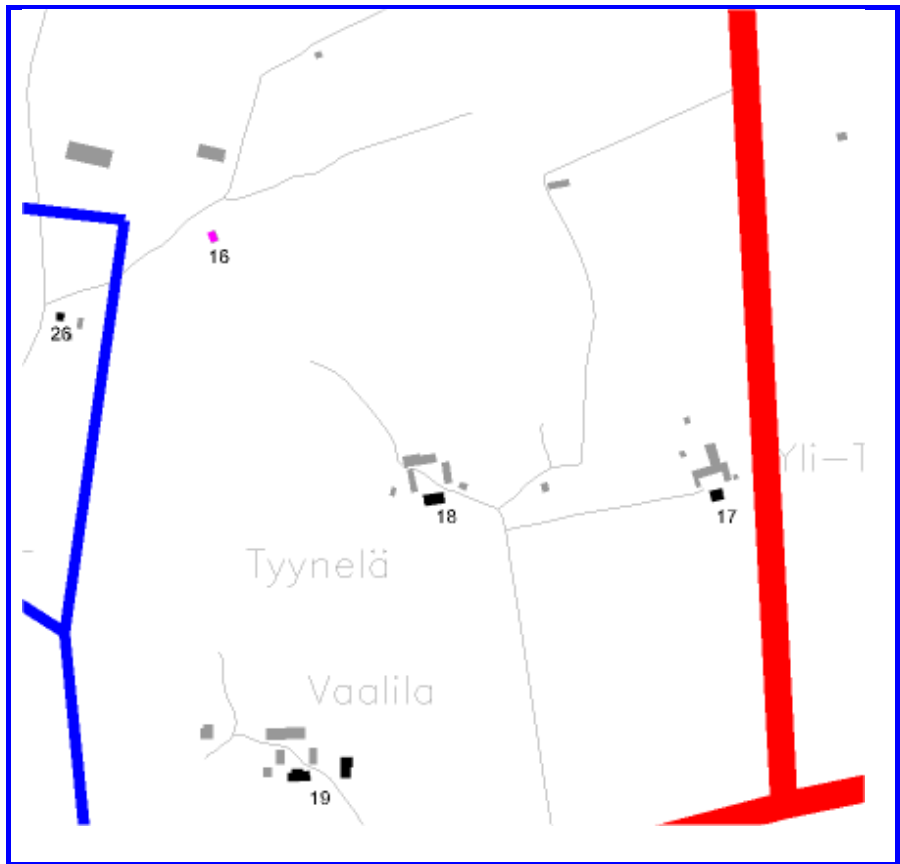
26	Asuinrakennus	1	Huono	1940		
----	---------------	---	-------	------	--	--

Alue:	E	Alueen nimi:	Asemanseutu:	Alueen p-a:		
-------	---	--------------	--------------	-------------	--	--



Nro	Käyttötarkoitus	Ker.luku	Kunto	Rak.aika	Asemakaava	Huom.
1	Asuinrakennus	1	Tyydyttävä	1960		
2	Asuinrakennus	1½	Tyydyttävä	1960		
3	Asuinrakennus	1	Tyydyttävä	1900		
4	Asuinrakennus	1	Tyydyttävä	1970		
5	Asuinrakennus	1½	Tyydyttävä	1940		
6	Asuinrakennus	1	Tyydyttävä	1980		
7	Asuinrakennus	1	Tyydyttävä	1980		
8	Asuinrakennus	1½	Tyydyttävä	1940		
9	Asuinrakennus	1	Tyydyttävä	1980		
10	Asuinrakennus	1	Tyydyttävä	1980		
11	Asuinrakennus	1	Tyydyttävä	1920		
12	Asuinrakennus	1½	Tyydyttävä	1934		
13	Asuinrakennus	1½	Tyydyttävä	1930		
14	Asuinrakennus	1½	Huono	1930		
15	Asuinrakennus	1	Huono	1900		


Alue:	E	Alueen nimi:	Asemanseutu:	Alueen p-a:		
-------	---	--------------	--------------	-------------	--	--



1.	
2.	
3.	

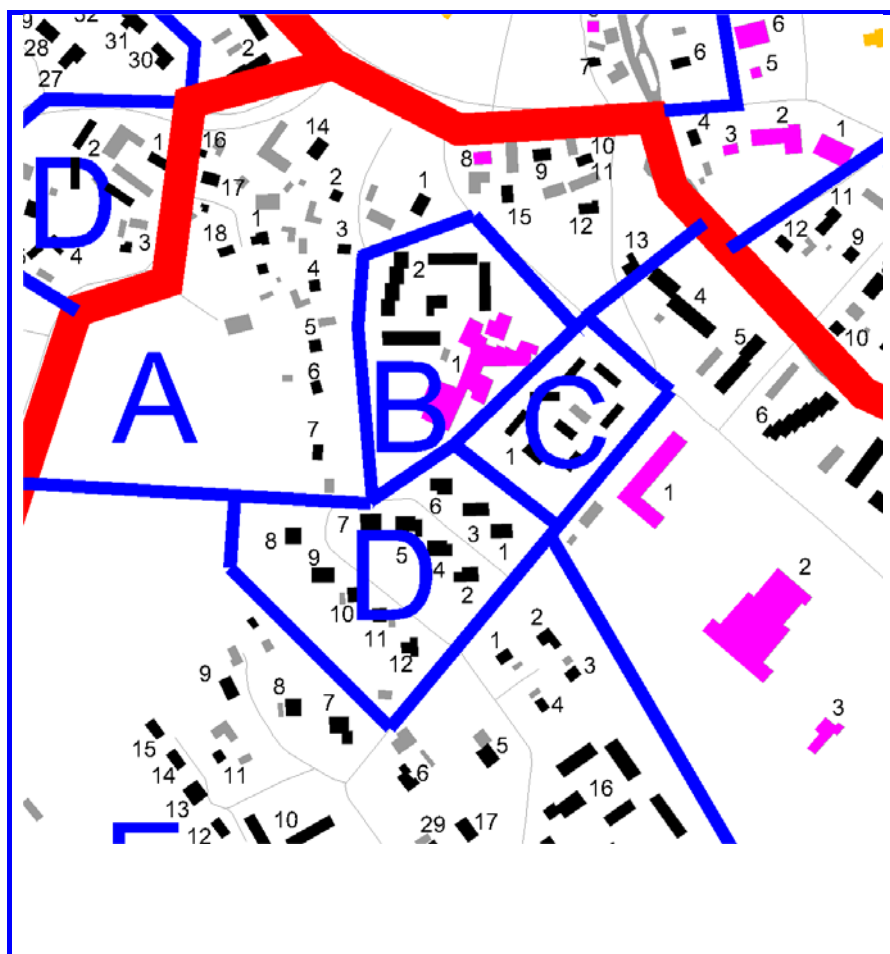
Nro	Käyttötarkoitus	Ker.luku	Kunto	Rak. aika	Asemakaava	Huom.
16	Sähköasema	1	Tyydyttävä	1980		
17	Asuinrakennus	1½	Huono	1920		Autio
18	Asuinrakennus	1½	Tyydyttävä	1880		Erityskohde
19	Asuinrakennus	1½	Tyydyttävä	1900		Erityskohde

Alue:	A	Alueen nimi:	Katajahaka	Alueen p-a:		
-------	---	--------------	------------	-------------	--	--



Nro	Käyttötarkoitus	Ker.luku	Kunto	Rak. aika	Asemakaava	Huom.
1	Asuinrakennus	1½	Huono	1920	VP	Rakennus sijaitsee puistoalueella
2	Asuinrakennus	1½	Tyydyttävä	1940	94/AO/1/-	
3	Asuinrakennus	1½	Tyydyttävä	1920	94/AO/1/-	
4	Asuinrakennus	1½	Tyydyttävä	1950	94/AO/1/-	
5	Asuinrakennus	2	Hyvä	2000	94/AO/1/-	
6	Asuinrakennus	1½	Tyydyttävä	1950	94/AO/1/-	
7	Asuinrakennus	1	Tyydyttävä	1970	94/AO/1/-	
8	Liikerakennus	1½	Tyydyttävä	1960	81/AL/2/0,40	
9	Asuinrakennus	1½	Tyydyttävä	1960	81/AO/1/-	
10					81/AO/1/-	Rak. purettu
11	Asuinrakennus	1½	Hyvä	1998	81/AM/1/0,20	
12	Asuinrakennus	1½	Huono	1920	81/AM/1/0,20	
13	Asuinrakennus	1½	Tyydyttävä	1960	82/AO/1/-	
14	Asuinrakennus	1½	Tyydyttävä	1960	94/AM/2/-	
15	Asuinrakennus	1½	Tyydyttävä	1985	81/AO/1/-	
16	Asuinrakennus	1	Huono	1930	94/AO/1/-	
17	Asuinrakennus	1	Tyydyttävä	1970	94/AO/1/-	
18	Asuinrakennus	1½	Hyvä	1990	93/AO/1/-	
19	Asuinrakennus	1½	Tyydyttävä	1930		
20	Asuinrakennus	1½	Tyydyttävä	1950		


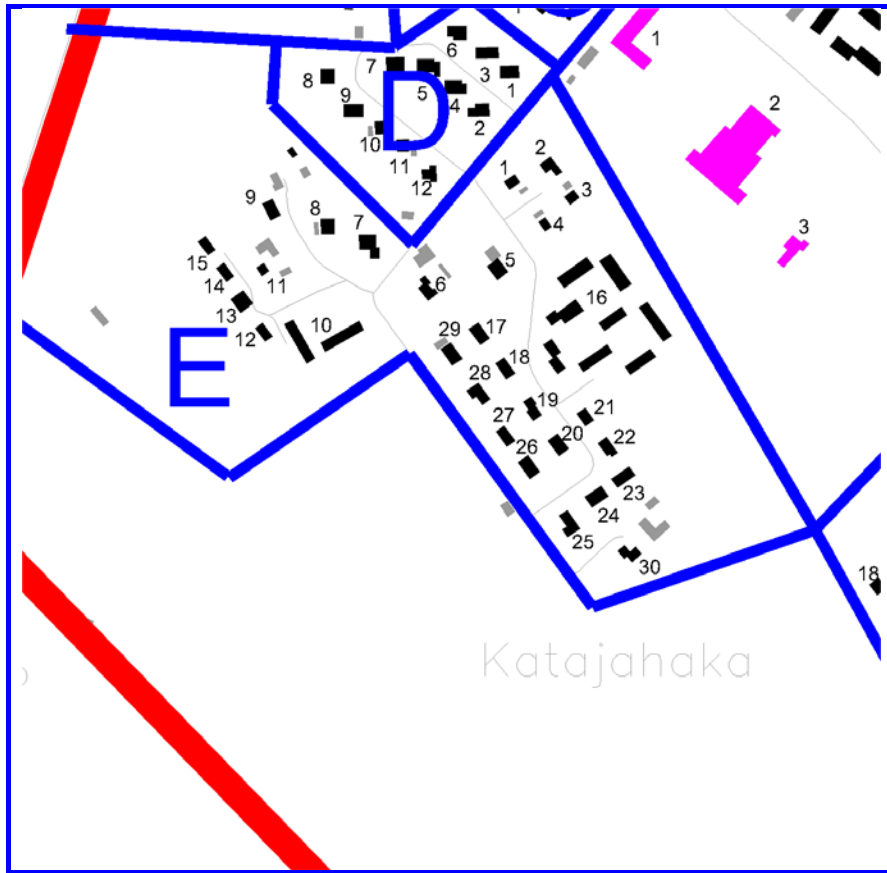
Alue:	B,C,D	Alueen nimi:	Katajahaka	Alueen p-a:	
-------	-------	--------------	------------	-------------	--



Nro	Käyttötarkoi- tus	Ker.luku	Kunto	Rak. aika	Asemakaava	Huom.
B1	Uimahalli	1	Hyvä	1990	95/AR/1/0,25	Yhteydessä myös asuntoja
B2	Rivitalo	1	Tyydyttävä	1980	95/AR/1/0,25	
C1	Rivitalo	1	Hyvä	1990	95/AR/1/0,15	
D1	Asuinrakennus	1	Tyydyttävä	1980	95/AO/2/-	
D2	Asuinrakennus	1	Tyydyttävä	1980	191/AO/2/-	
D3	Asuinrakennus	1	Tyydyttävä	1980	95/AO/2/-	
D4	Asuinrakennus	1	Tyydyttävä	1980	191/AO/2/-	
D5	Asuinrakennus	1½	Hyvä	1990	191/AO/2/-	
D6	Asuinrakennus	1	Hyvä	1990	95/AO/2/-	
D7	Asuinrakennus	1½	Hyvä	1990	191/AO/2/-	
D8	Asuinrakennus	1	Tyydyttävä	1970	192/AO/1/-	
D9	Asuinrakennus	1	Tyydyttävä	1990	192/AO/1/-	
D10	Asuinrakennus	1	Tyydyttävä	1980	192/AO/1/-	
D11	Asuinrakennus	1	Tyydyttävä	1990	192/AO/1/-	
D12	Asuinrakennus	1½	Tyydyttävä	1990	192/AO/1/-	

Rakennusinventointikortti
LAIHIA – KIRKONSEUDUN OSAYLEISKAAVA

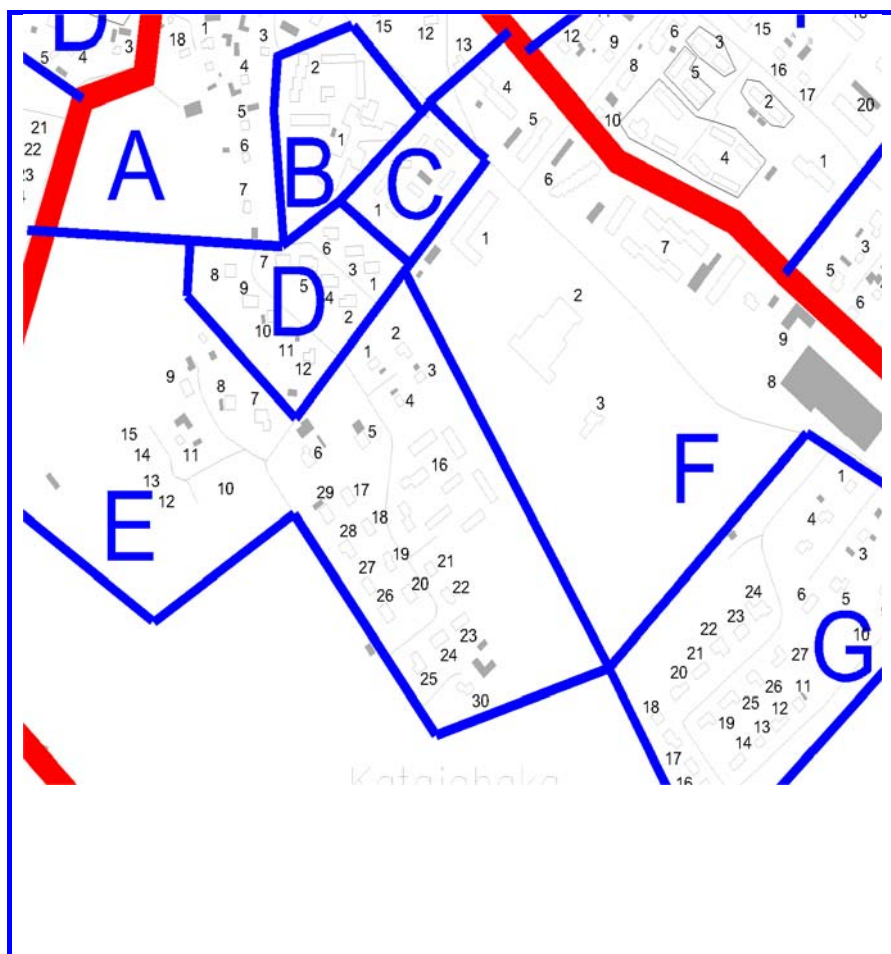
Alue:	E	Alueen nimi:	Katajahaka	Alueen p-a:	
-------	---	--------------	------------	-------------	--



Nro	Käyttötarkoitus	Ker.luku	Kunto	Rak.aika	Asemakaava	Huom.
1	Asuinrakennus	1½	Tyydyttävä	1980	96/AO/1 5/6/-	
2	Asuinrakennus	1½	Tyydyttävä	1980	96/AO/1 5/6/-	
3	Asuinrakennus	1½	Tyydyttävä	1980	96/AO/1 5/6/-	
4	Asuinrakennus	1½	Tyydyttävä	1980	96/AO/1 5/6/-	
5	Asuinrakennus	1½	Hyvä	1995	172/AO/1 5/6/-	
6	Asuinrakennus	1½	Tyydyttävä	1950	172/AM/1/0,20	
7	Asuinrakennus	1½	Tyydyttävä	1985	193/AO/1 3/4/-	
8	Asuinrakennus	1½	Tyydyttävä	1985	193/AO/1 3/4/-	
9	Asuinrakennus	1½	Tyydyttävä	1985		
10	Rivitalo	1	Hyvä	2000	194/AR/1/0,20	
11	Asuinrakennus	1½	Tyydyttävä	1950	193/AO/1 3/4/-	
12	Asuinrakennus	1½	Hyvä	2000	194/AO/1 3/4/-	
13	Asuinrakennus	1½	Hyvä	2000	194/AO/1 3/4/-	
14	Asuinrakennus	1½	Hyvä	2000	194/AO/1 3/4/-	
15	Asuinrakennus	1½	Hyvä	2000	194/AO/1 3/4/-	
16	Rivitalo	1	Tyydyttävä	1980	171/AR/1/0,15	
17	Asuinrakennus	1	Tyydyttävä	1980	172/AO/1/-	
18	Asuinrakennus	1	Tyydyttävä	1980	172/AO/1/-	
19	Asuinrakennus	1	Tyydyttävä	1980	172/AO/1/-	
20	Asuinrakennus	1	Tyydyttävä	1980	172/AO/1/-	
21	Asuinrakennus	1	Tyydyttävä	1980	96/AO/1/-	
22	Asuinrakennus	1	Tyydyttävä	1980	171/AO/1/-	
23	Asuinrakennus	1	Tyydyttävä	1980	171/AO/1/-	
24	Asuinrakennus	1	Tyydyttävä	1980	171/AO/1/-	
25	Asuinrakennus	1	Tyydyttävä	1980	171/AO/1/-	
26	Asuinrakennus	1	Tyydyttävä	1980	172/AO/1/-	
27	Asuinrakennus	1	Tyydyttävä	1980	171/AO/1/-	

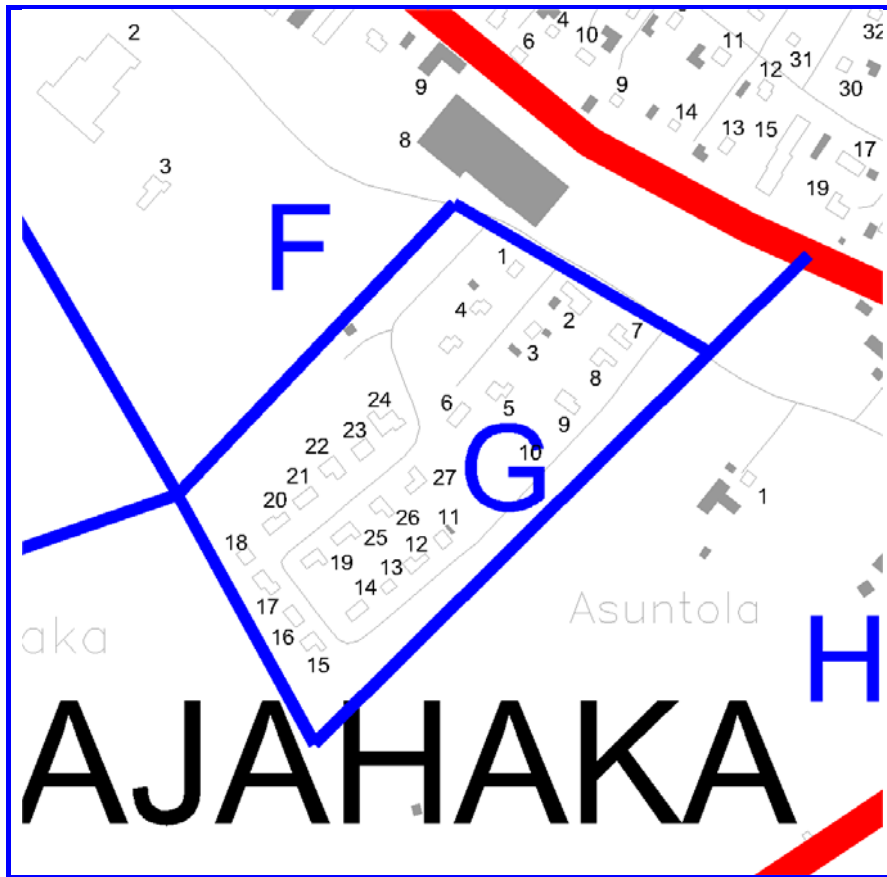
Rakennusinventointikortti
LAIHIA – KIRKONSEUDUN OSAYLEISKAAVA

Alue:	E, F	Alueen nimi:	Katajahaka	Alueen p-a:	
-------	------	--------------	------------	-------------	--



Nro	Käyttötarkoitus	Ker.luku	Kunto	Rak.aika	Asemakaava	Huom.
E28						Tiedot puuttuu
E29	Asuinrakennus	1	Tyydyttävä	1980	172/AO/1/-	
E30	Asuinrakennus	1½	Tyydyttävä	1980		
F1	Koulurakennus	2	Tyydyttävä	1960	96/YO/2/0,40	Saneerattu 1990
F2	Koulurakennus	2	Tyydyttävä	1980	96/YO/2/0,40	Saneerattu 1990
F3	Urh.k. pukutila	1	Tyydyttävä	1980	96/VU/	
F4	Rivitalo	1	Tyydyttävä	1970	82/AR/1/0,20	
F5	Rivitalo	1	Tyydyttävä	1970	82/AR/1/0,20	Saneerattu 1990
F6	Rivitalo	1	Tyydyttävä	1970	83/AR/1/0,25	
F7	Rivitalo	1	Tyydyttävä	1970	100/AR/1/0,30	
F8	Teollisuusrak.	2	Hyvä	2000	84/TY/2/0,50	
F9	Teollisuusrak.	1	Tyydyttävä	1960	84/TY/2/0,50	

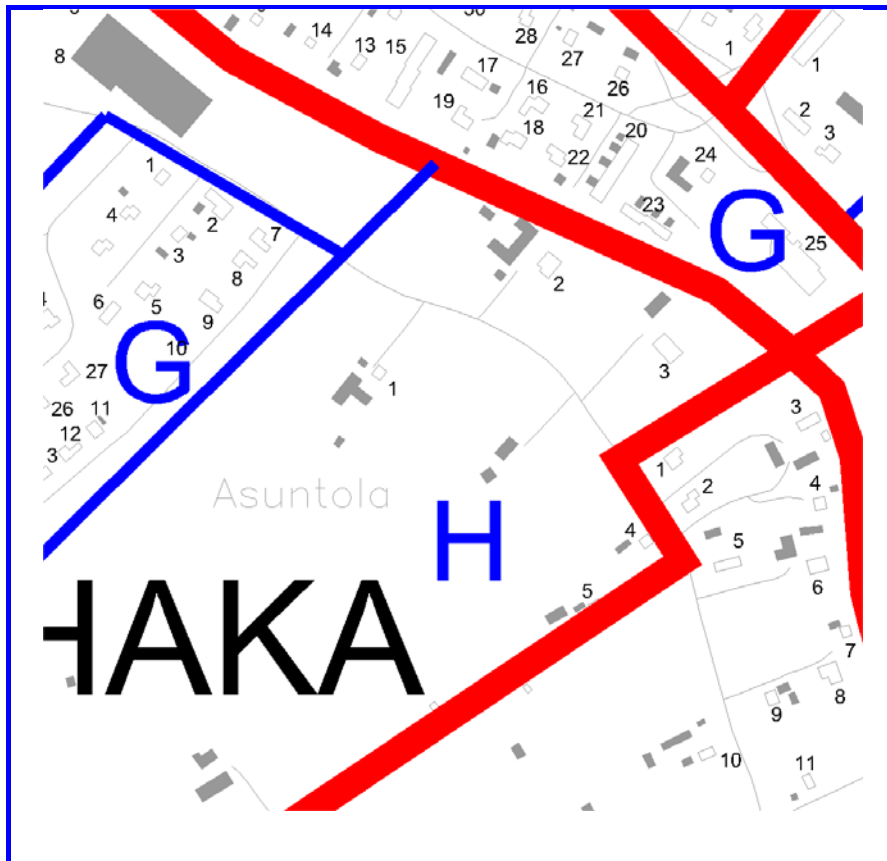
Alue:	G	Alueen nimi:	Katajahaka	Alueen p-a:	
-------	---	--------------	------------	-------------	--




1.
2.
3.

Nro	Käyttötarkoitus	Ker.luku	Kunto	Rak. aika	Asemakaava	Huom.
1	Asuinrakennus	1½	Tyydyttävä	1960	97/AO/1 5/6/-	
2	Asuinrakennus	1	Tyydyttävä	1985	98/AO/1/-	
3	Asuinrakennus	1	Tyydyttävä	1950	98/AO/1/-	
4	Asuinrakennus	1½	Tyydyttävä	1970	97/AO/1 5/6/-	
5	Asuinrakennus	1	Tyydyttävä	1970	98/AO/1/-	
6	Asuinrakennus	1	Tyydyttävä	1970	98/AO/1/-	
7	Asuinrakennus	1	Tyydyttävä	1960	98/AO/1/-	
8	Asuinrakennus	1	Tyydyttävä	1970	98/AO/1/-	
9	Asuinrakennus	1½	Tyydyttävä	1970	98/AO/1/-	Saneerattu1990
10	Asuinrakennus	1½	Hyvä	2000	98/AO/1/-	
11	Asuinrakennus	1	Tyydyttävä	1980	253/AO/1/-	
12	Asuinrakennus	1	Tyydyttävä	1980	253/AO/1/-	
13	Asuinrakennus	1	Tyydyttävä	1975	253/AO/1/-	
14	Asuinrakennus	1	Tyydyttävä	1975	253/AO/1/-	
15	Asuinrakennus	1	Tyydyttävä	1970	252/AO/1/-	
16	Asuinrakennus	1	Tyydyttävä	1970	252/AO/1/-	
17	Asuinrakennus	1	Tyydyttävä	1980	252/AO/1/-	
18	Asuinrakennus	1	Tyydyttävä	1980	252/AO/1/-	
19	Asuinrakennus	1	Tyydyttävä	1980	252/AO/1/-	Korotettu vesikatto
20	Asuinrakennus	1	Tyydyttävä	1980	251/AO/1/-	
21	Asuinrakennus	1	Tyydyttävä	1980	251/AO/1/	
22	Asuinrakennus	1	Tyydyttävä	1980	251/AO/1/	
23	Asuinrakennus	1	Tyydyttävä	1980	251/AO/1/	
24	Asuinrakennus	1	Tyydyttävä	1980	251/AO/1/	
25	Asuinrakennus	1	Tyydyttävä	1980	252/AO/1/-	
26	Asuinrakennus	1	Tyydyttävä	1980	252/AO/1/-	
27	Asuinrakennus	1½	Tyydyttävä	1980	252/AO/1/-	

Alue:	H	Alueen nimi:	Katajahaka	Alueen p-a:		
-------	---	--------------	------------	-------------	--	--



1. 


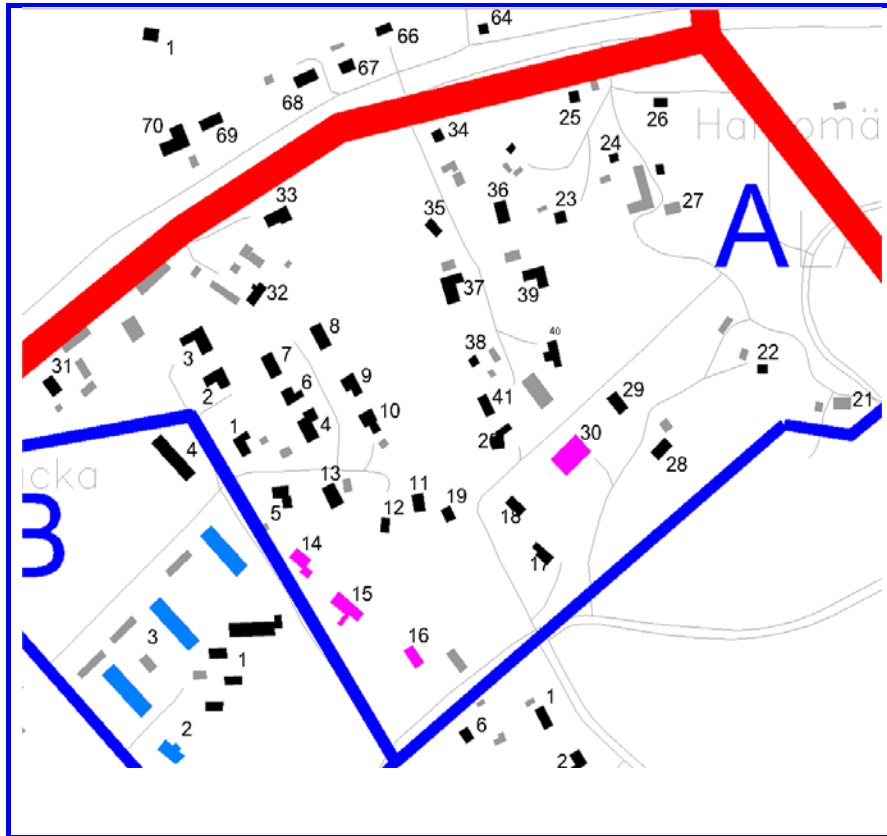
2.

3.

Nro	Käyttötarkoitus	Ker.luku	Kunto	Rak.aika	Asemakaava	Huom.
1	Asuinrakennus	1½	Tyydyttävä	1960		
2	Asuinrakennus	1½	Hyvä	1960	85/AM/1 5/6/0,15	Saneerattu 2000
3	Asuinrakennus	1	Tyydyttävä	1960		
4	Asuinrakennus	1½	Tyydyttävä	1950		
5	Asuinrakennus	1½	Tyydyttävä	1920		

Rakennusinventointikortti
LAIHIA – KIRKONSEUDUN OSAYLEISKAAVA

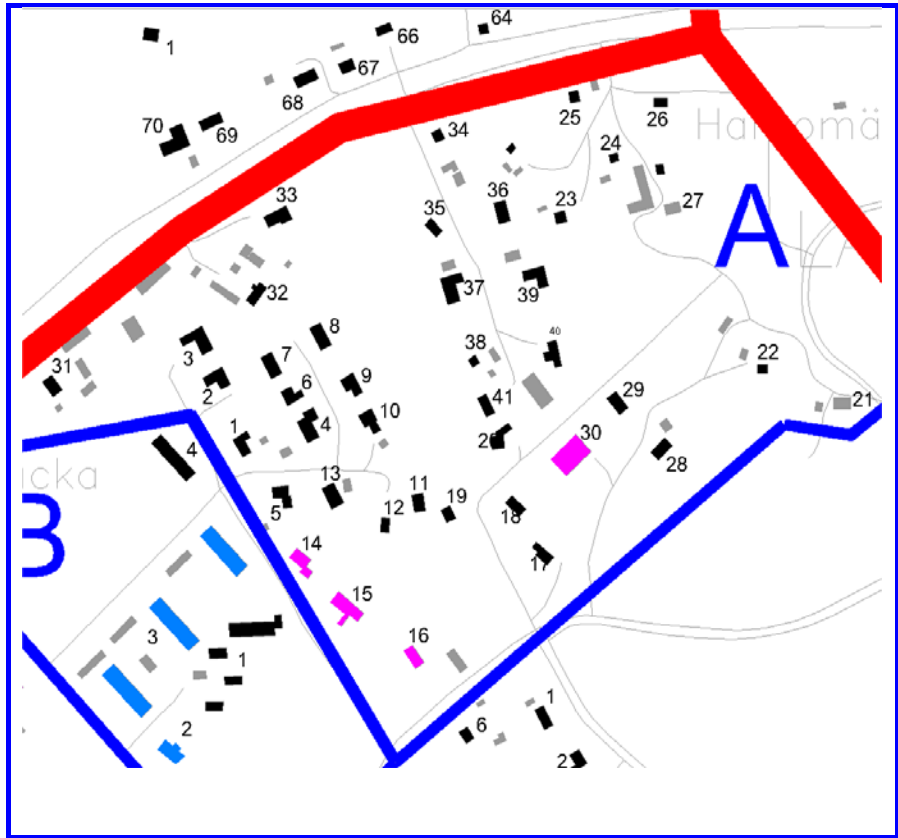
Alue:	A	Alueen nimi:	Kirkonseutu:	Alueen p-a:		
-------	---	--------------	--------------	-------------	--	--



Nro	Käyttötarkoitus	Ker.luku	Kunto	Rak. aika	Asemakaava	Huom.
1	Asuinrakennus	1	Tyydyttävä	1970	6/AO/1 3/4/-	
2	Asuinrakennus	1	Tyydyttävä	1970	6/AO/1 3/4/-	
3	Asuinrakennus	1	Tyydyttävä	1970	6/AO/1 3/4/-	
4	Asuinrakennus	1	Tyydyttävä	1970	6/AO/1 3/4/-	
5	Asuinrakennus	1	Tyydyttävä	1970	5/AO/1 3/4/-	
6	Asuinrakennus	1	Tyydyttävä	1970	6/AO/1 3/4/-	
7	Asuinrakennus	1½	Tyydyttävä	1970	6/AO/1 3/4/-	
8	Asuinrakennus	1	Tyydyttävä	1970	7/AO/1 3/4/-	
9	Asuinrakennus	1	Tyydyttävä	1970	7/AO/1 3/4/-	
10	Asuinrakennus	1	Tyydyttävä	1970	7/AO/1 3/4/-	
11	Asuinrakennus	1	Hyvä	1990	5/AO/1 3/4/-	
12	Asuinrakennus	1	Tyydyttävä	1970	5/AO/1 3/4/-	
13	Asuinrakennus	1	Tyydyttävä	1970	5/AO/1 3/4/-	
14	Eläinlääkäri	2	Tyydyttävä	1940	5/YS/2/0,40	myös asuntoja
15	Päiväkoti	2	Tyydyttävä	1970	5/YS/2/0,40	Yht. vanhusten pienkoti
16	Päiväkoti	1½	Tyydyttävä	1940	5/YS/2/0,40	Yhteydessä myös toimisto
17	Asuinrakennus	1	Tyydyttävä	1960	8/AO/1 3/4/-	
18	Asuinrakennus	1	Tyydyttävä	1960	8/AO/1 3/4/-	
19	Asuinrakennus	2	Hyvä	2000	5/AO/1 3/4/-	
20	Asuinrakennus	1	Tyydyttävä	1970	261/AO/1 3/4/-	
21	Asuinrakennus	1½	Tyydyttävä	1950		
22	Asuinrakennus	1	Tyydyttävä	1960	264/AO/1/-	
23	Asuinrakennus	1½	Tyydyttävä	1980	261/AO/1 3/4/-	
24	Asuinrakennus	1½	Tyydyttävä	1950	261/AO/1 3/4/-	
25	Asuinrakennus	1½	Tyydyttävä	1940	263/AO/1 3/4/-	
26	Asuinrakennus	1½	Hyvä	2000	271/AO/1 3/4/-	
27	Asuinrakennus	1	Tyydyttävä	1960	261/AO/1 3/4/-	

Rakennusinventointikortti
LAIHIA – KIRKONSEUDUN OSAYLEISKAAVA

Alue:	A	Alueen nimi:	Kirkonseutu:	Alueen p-a:		
-------	---	--------------	--------------	-------------	--	--

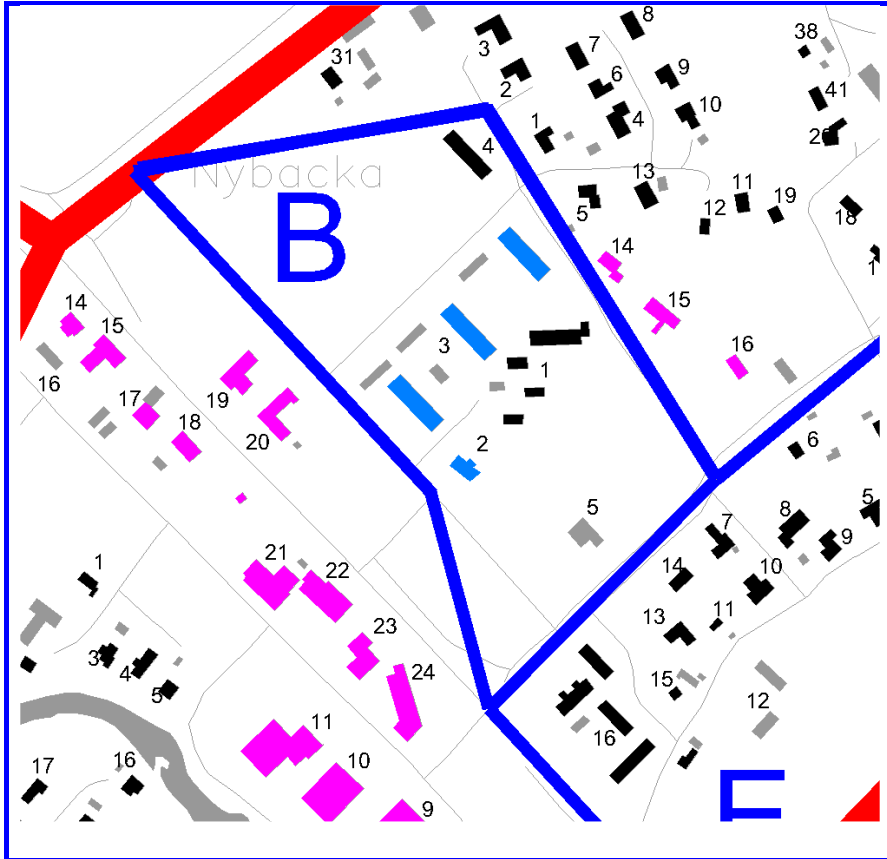


1.
2.
3.

Nro	Käyttötarkoitus	Ker.luku	Kunto	Rak.aika	Asemakaava	Huom.
28	Asuinrakennus	1	Hyvä	1990	264/AO/1/-	
29	Asuinrakennus	1	Tyydyttävä	1975	8/AO/1 3/4/-	
30	Varasto	1	Tyydyttävä	1980	8/ET/2/0,20	
31	Asuinrakennus	1½	Tyydyttävä	1930		
32	Asuinrakennus	1	Tyydyttävä	1980	6/AR/1/0,18	
33	Asuinrakennus	1	Tyydyttävä	1970	6/AO/1 3/4/-	
34	Asuinrakennus	1½	Huono	1930	261/AO/1 3/4/-	
35	Asuinrakennus	1	Tyydyttävä	1980	261/AO/1 3/4/-	
36	Asuinrakennus	1	Tyydyttävä	1980	261/AO/1 3/4/-	
37	Asuinrakennus	1	Tyydyttävä	1980	261/AO/1 3/4/-	
38	Asuinrakennus	1½	Tyydyttävä	1940	261/AO/1 3/4/-	
39	Asuinrakennus	1	Tyydyttävä	1970	261/AO/1 3/4/-	
40	Asuinrakennus	1½	Tyydyttävä	1970	261/AO/1 3/4/-	Katto korotettu myöhemmin
41	Asuinrakennus	2	Tyydyttävä	1980	261/AO/1 3/4/-	myös asuntoja

Rakennusinventointikortti
LAIHIA – KIRKONSEUDUN OSAYLEISKAAVA


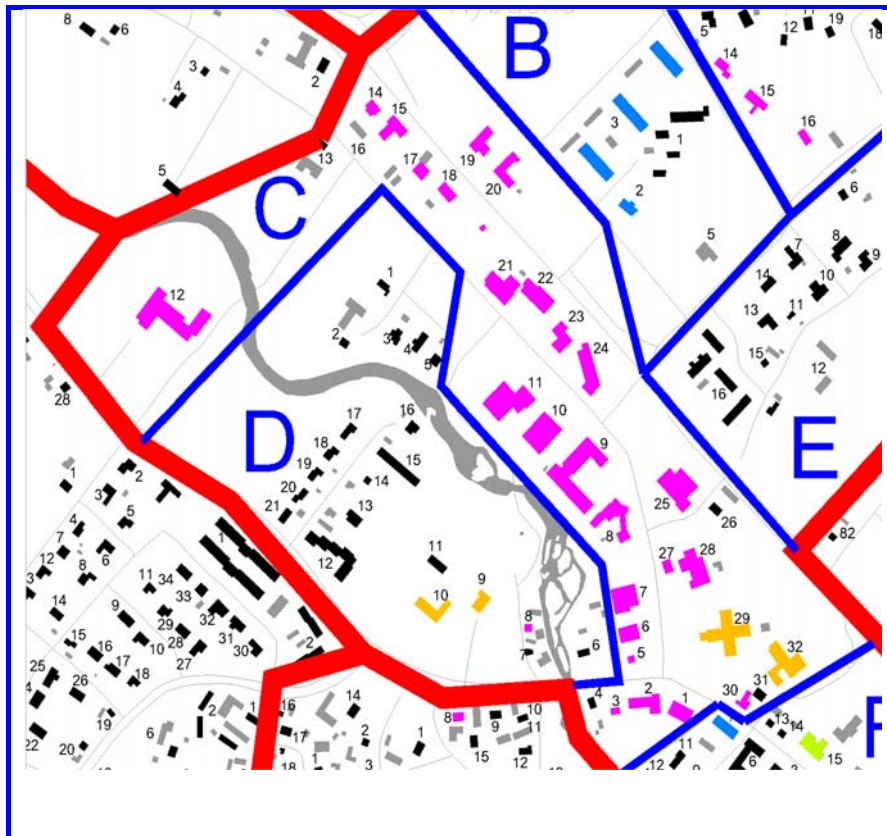
Alue:	B	Alueen nimi:	Kirkonseutu:	Alueen p-a:
-------	---	--------------	--------------	-------------



Nro	Käyttötarkoitus	Ker.luku	Kunto	Rak. aika	Asemakaava	Huom.
1	Asuinkerrostalo	2	Hyvä	1990	3/AK/2/0,60	Rakennuksia 4 kpl
2	Asuinkerrostalo	4	Hyvä	1990	3/AK/2/0,60	
3	Asuinkerrostalo	3	Tyydyttävä	1980	3/AK/2/0,60	Rakennuksia 3 kpl
4	Asuinkerrostalo	2	Huono	1970	2/AK/2/0,40	
5	Nuor.seuraintalo	2	Hyvä	1990	4/YV/2/0,40	

Rakennusinventointikortti
LAIHIA – KIRKONSEUDUN OSAYLEISKAAVA

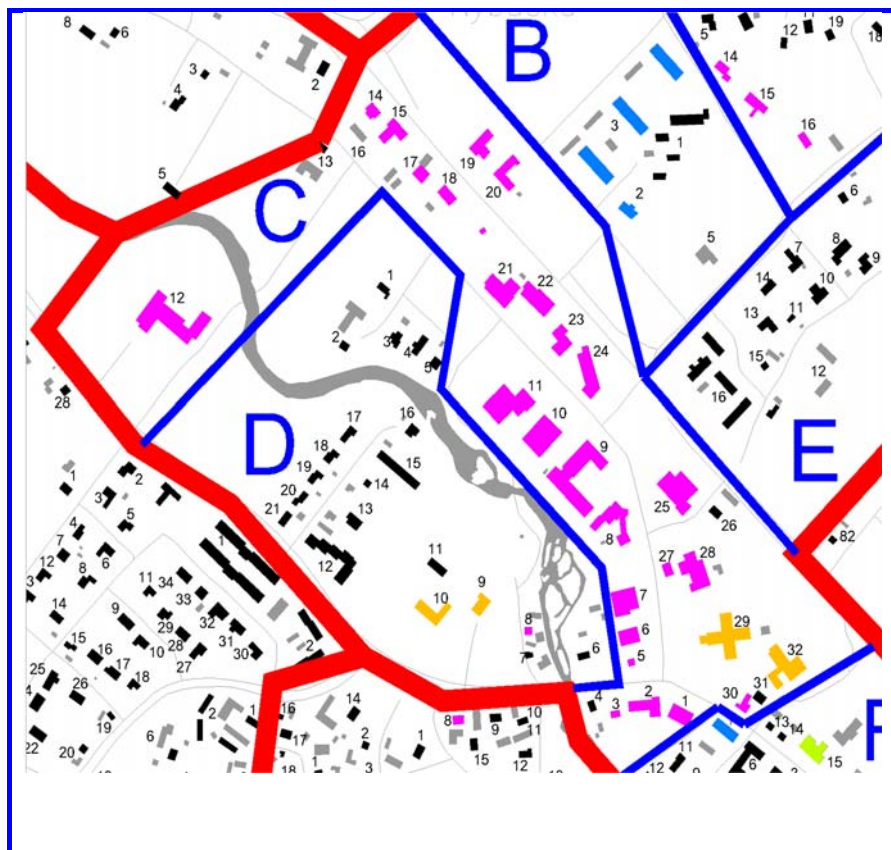
Alue:	C	Alueen nimi:	Kirkonseutu:	Alueen p-a:		
-------	---	--------------	--------------	-------------	--	--



Nro	Käyttötarkoitus	K-luku	Kunto	Rak.aika	Asemakaava	Huom.
1	Liikerakennus	1	Tyydyttävä	1970	61/K/2/0,50	
2	Liikerakennus	2	Tyydyttävä	1970	61/K/2/0,50	
3	Liikerakennus	1	Tyydyttävä	1930	61/AL/2/0,40	
4	Asuinrakennus	2	Tyydyttävä	1900	61/AL/2/0,40	
5	Grilli	1	Tyydyttävä	1970	60/KL/2/0,40	
6	Liikerakennus	1	Tyydyttävä	1970	60/KL/2/0,40	
7	Liikerakennus	1	Tyydyttävä	1970	60/KL/2/0,40	
8	Liike-/asuinrak.	2	Tyydyttävä	1960/ 1990	52/K/2/0,50	
9	Virastotalo	2	Tyydyttävä	1975	52K-1/2/0,40	
10	Liikerakennus	2	Hyvä	1990	52KM-1/2/0,50	
11	Liikerakennus	1	Hyvä	1990	52KM-1/2/0,50	
12	Koulu	3	Tyydyttävä	1940	76/YO/2/0,40	
13	Asuinrakennus	1½	Tyydyttävä	1950	47/AL/2/0,30	
14	Liike-/asuinrak.	2	Tyydyttävä	1950	49/K/2/0,51	
15	Liike-/asuinrak.	2	Tyydyttävä	1930	49/K/2/0,51	
16	Liikerakennus	1	Tyydyttävä	1940	49/K/2/0,51	
17	Huoltoasema	1	Tyydyttävä	1930	49/K/2/0,51	
18	Liike- /asuinrakennus	2	Tyydyttävä	1965	49/K/2/0,51	
19	Liike-/asuinrak.	2	Tyydyttävä	1960	1/K/2/0,50	
20	Liike-/asuinrak.	1	Tyydyttävä	1970	1/K/2/0,50	
21	Liikerakennus	1	Hyvä	1985	51/K/2/0,51	
22	Liikerakennus	2	Hyvä	1985	51/K/2/0,51	
23	Liikerakennus	1	Tyydyttävä	1960	51/K/2/0,51	
24	Liikerakennus	1	Hyvä	1990	51/K/2/0,51	

**Rakennusinventointikortti
LAIHIA – KIRKONSEUDUN OSAYLEISKAAVA**


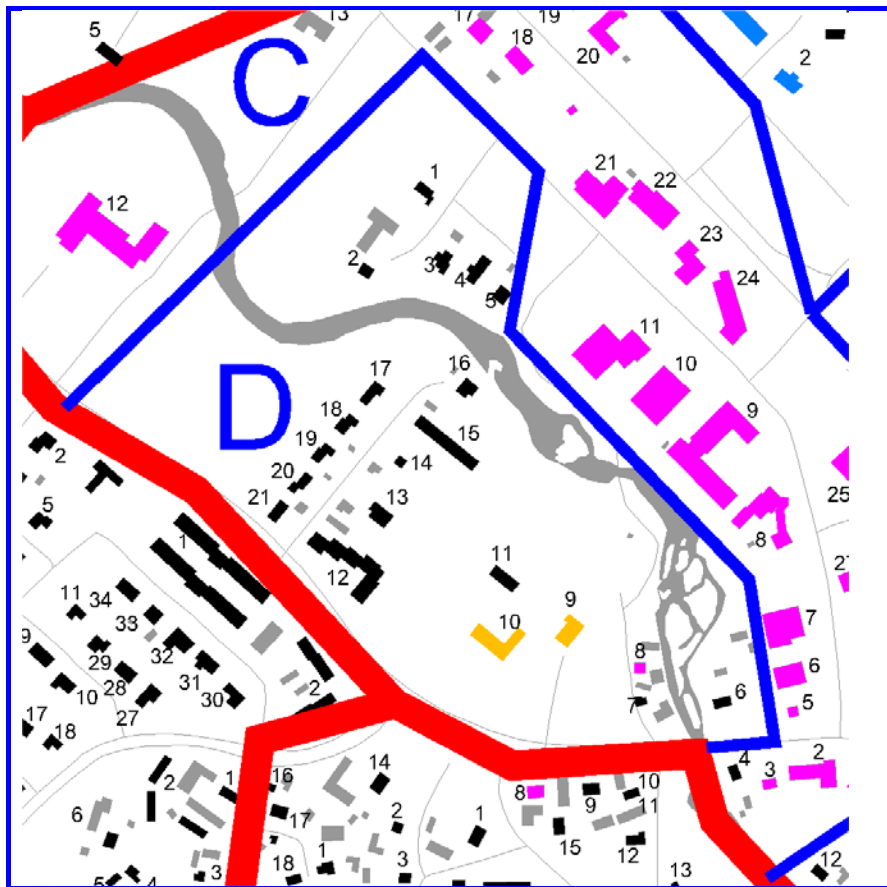
Alue:	C	Alueen nimi:	Kirkonseutu:	Alueen p-a:		
-------	---	--------------	--------------	-------------	--	--



Nro	Käyttötarkoitus	Ker.luku	Kunto	Rak. aika	Asemakaava	Huom.
25	Liikerakennus	1½	Hyvä	1990	57/K/2/0,50	
26	Asuinrakennus	1½	Tyydyttävä	1910	58/AL/2/0,50	
27	Vanha pankki	2	Tyydyttävä	1920	58/AL/2/0,60	Erityskohde
28	Liikerak./Kirjasto	2	Hyvä	1985	58/AL/2/0,60	
29	Laihian kirkko	1	Tyydyttävä	1800	59/YK/-/0,25	Erityskohde
30	Liikerak./As.rak.	1½	Tyydyttävä	1050	59/AL/2/0,40	
31	Asuinrakennus	2	Tyydyttävä	1970	59/AL/2/0,40	
32	Seurakuntatalo	1	Tyydyttävä	1960	59/YK/-/0,25	

Rakennusinventointikortti
LAIHIA – KIRKONSEUDUN OSAYLEISKAAVA

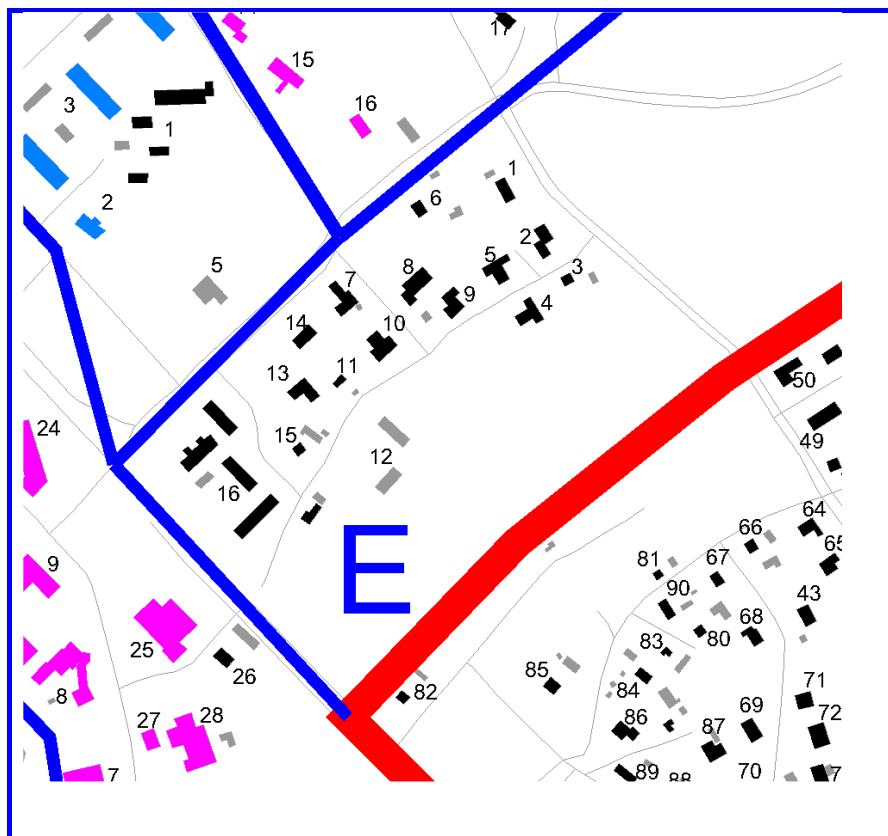
Alue:	D	Alueen nimi:	Kirkonseutu:	Alueen p-a:		
-------	---	--------------	--------------	-------------	--	--




Nro	Käyttötarkoitus	Ker.luku	Kunto	Rak. aika	Asemakaava	Huom.
1	Asuinrakennus	1	Tyydyttävä	1980	54/AO/1 3/4/-	
2	Asuinrakennus	1½	Tyydyttävä	1945	53/AO/1 3/4/-	
3	Asuinrakennus	1	Hyvä	1980	55/AO/1 3/4/-	
4	Asuinrakennus	1	Hyvä	1995	55/AO/1 3/4/-	
5	Asuinrakennus	1½	Tyydyttävä	1960	55/AO/1 3/4/-	
6	Asuinrakennus	1	Hyvä	1990	60/AO/1 5/6/-	
7	Asuinrakennus	1½	Hyvä	2000	VL	
8	Liikerakennus	1½	Huono	1920	VL	
9	Kerhorakennus	1	Tyydyttävä	1970	80/YK/2/0,30	Seurakunnan
10	Kirkkoherr.vir.	1	Tyydyttävä	1970	80/YK/2/0,30	
11	Asuinrakennus	1	Tyydyttävä	1970	80/YK/2/0,30	
12	Rivitalo	1	Tyydyttävä	1970	79/AR/1/0,25	
13	Telekeskus	1	Tyydyttävä	1970	79/E/1/-	
14	Asuinrakennus	1½	Tyydyttävä	1930	79/AO/1/-	
15	Rivitalo	1	Tyydyttävä	1970	79/AR/1/0,20	
16	Asuinrakennus	1½	Tyydyttävä	1940	79/AO/1 5/6/-	
17	Asuinrakennus	1	Tyydyttävä	1960	78/AO/1/-	
18	Asuinrakennus	1	Tyydyttävä	1960	78/AO/1/-	
19	Asuinrakennus	1	Tyydyttävä	1960	78/AO/1/-	
20	Asuinrakennus	1	Tyydyttävä	1960	78/AO/1/-	
21	Asuin-/liiakerak.	1	Tyydyttävä	1980	78/AO/1/-	

Rakennusinventointikortti
LAIHIA – KIRKONSEUDUN OSAYLEISKAAVA

Alue:	E	Alueen nimi:	Kirkonseutu:	Alueen p-a:		
-------	---	--------------	--------------	-------------	--	--



1.




2.

3.

Nro	Käyttötarkoitus	Ker.luku	Kunto	Rak. aika	Asemakaava	Huom.
1	Asuinrakennus	1	Tyydyttävä	1975	11/AO/1/-	
2	Asuinrakennus	1	Tyydyttävä	1970	11/AO/1/-	
3	Asuinrakennus	2	Tyydyttävä	1940	12/AO/1/-	
4	Asuinrakennus	1	Hyvä	1980	12/AO/1/-	
5	Asuinrakennus	1	Hyvä	1970	11/AO/1/-	
6	Kesäasunto	1½	Huono	1920	11/AO/1/-	Erikoiskohde
7	Asuinrakennus	1	Tyydyttävä	1970	10/AO/1/-	
8	Asuinrakennus	1	Tyydyttävä	1970	11/AO/1/-	
9	Asuinrakennus	1½	Hyvä	1970	11/AO/1/-	Saneerattu 1990
10	Asuinrakennus	1	Hyvä	1980	10/AO/1/-	
11	Asuinrakennus	1	Tyydyttävä	1960	10/AO/1/-	
12	Tallirak./Var.	1	Huono	1920	13/YK/1/0,20	
13	Asuinrakennus	1	Tyydyttävä	1980	10/AO/1/-	
14	Asuinrakennus	1½	Hyvä	1990	10/AO/1/-	
15	Rivitalo	1	Hyvä	1995	10/AO/1/-	
16	Kerrostalo	2	Hyvä	1990	9/AL/2/0,40	
17	Asuinrakennus	1½	Tyydyttävä	1950	9/AO/1/u3/4/-	

Rakennusinventointikortti
LAIHIA – KIRKONSEUDUN OSAYLEISKAAVA


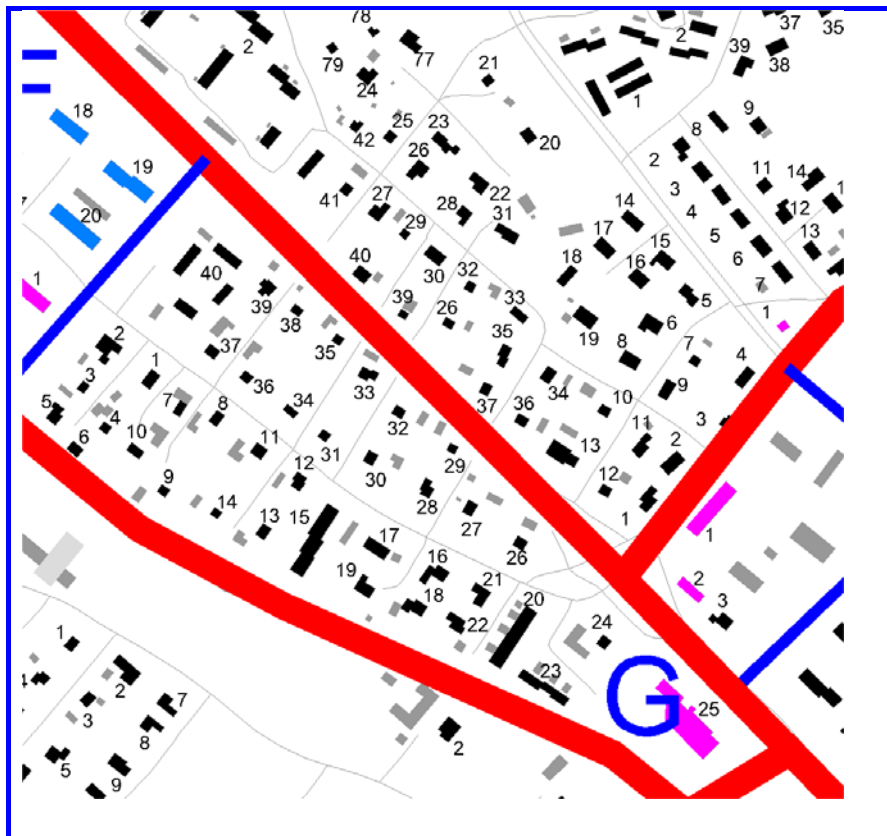
Alue:	F	Alueen nimi:	Kirkonseutu:	Alueen p-a:		
-------	---	--------------	--------------	-------------	--	--



Nro	Käyttötarkoitus	Ker.luku	Kunto	Rak. aika	Asemakaava	Huom.
1	Kunnantalo	2	Hyvä	1960	45/YH/2/0,40	
2	Kerrostalo	2	Hyvä	1995	45/AL/2/0,40	
3	Kerrostalo	2	Hyvä	1995	63/KL/2/0,40	
4	Rivitalo	1	Hyvä	1995	45/AR/2/0,40	7 rakennusta
5	Rivitalo	1	Hyvä	1995	63/KL/2/0,40	2 rakennusta
6	Liike-/ asuinrak.	2	Tyydyttävä	1930	63/AL/2/0,40	
7	Liike-/ asuinrak.	3	Tyydyttävä	1920	62/AL/2/0,40	
8	Asuinrakennus	1	Hyvä	1980	63/AO/1/-	
9	Asuinrakennus	1½	Tyydyttävä	1950	62/AO/1 5/6/-	
10	Asuinrakennus	1½	Tyydyttävä	1950	63/AO/1/-	
11	Asuinrakennus	1½	Tyydyttävä	1950	62/AO/1 5/6/-	
12	Asuinrakennus	1½	Tyydyttävä	1950	62/AO/1 5/6/-	
13	Asuinrakennus	1½	Hyvä	1950	64/AO/1/-	
14	Asuinrakennus	1½	Tyydyttävä	1950	64/AO/1/-	
15	Entinen osuus- meijeri	2	Hyvä	1906	64/YK-1/2/0,40	Erytiskohde
16	Vanha paloasema	1½	Tyydyttävä	1910	64/TY-1/2/0,40	Erytiskohde
17	Asuinrakennus	1½	Tyydyttävä	1950	64/AO/1 5/6	
18	Kerrostalo	3	Tyydyttävä	1980	64/AK/3/0,60	
19	Kerrostalo	3	Tyydyttävä	1980	64/AK/3/0,60	
20	Kerrostalo	3	Tyydyttävä	1980	64/AK/3/0,60	

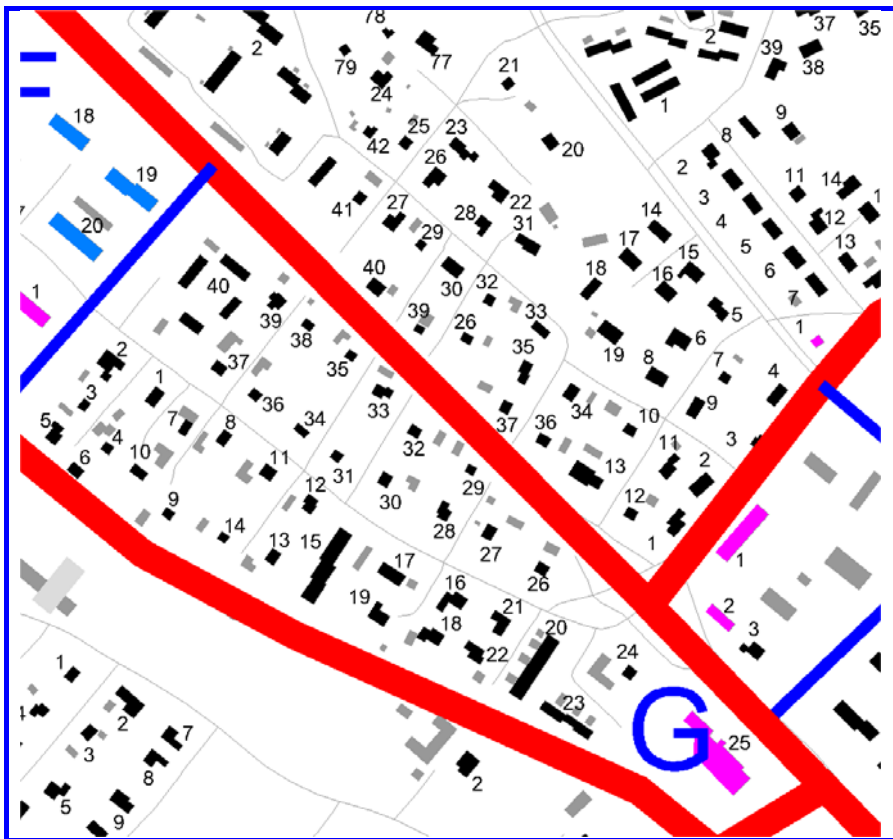
Rakennusinventointikortti
LAIHIA – KIRKONSEUDUN OSAYLEISKAAVA

Alue:	G	Alueen nimi:	Kirkonseutu:	Alueen p-a:		
-------	---	--------------	--------------	-------------	--	--



Nro	Käyttötarkoitus	Ker.luku	Kunto	Rak. aika	Asemakaava	Huom.
1	Asuinrakennus	2	Tyydyttävä	1980	70/AO/1 5/6/-	
2	Asuinrakennus	1½	Tyydyttävä	1980	69/ AO/1 5/6/-	
3	Asuinrakennus	1½	Tyydyttävä	1930	69/ AO/1 5/6/-	
4	Asuinrakennus	1½	Tyydyttävä	1930	70/AO/1 5/6/-	
5	Asuinrakennus	1½	Tyydyttävä	1980	69/ AO/1 5/6/-	
6	Asuinrakennus	2	Tyydyttävä	1960	70/AO/1 5/6/-	
7	Asuin-/liikerak.	2	Tyydyttävä	1970	70/AL/1/0,25	
8	Asuinrakennus	1½	Tyydyttävä	1940	70/AL/1/0,25	
9	Asuinrakennus	1½	Tyydyttävä	1940	70/AO/1 5/6/-	
10	Asuinrakennus	1½	Tyydyttävä	1910	70/AO/1 5/6/-	
11	Asuinrakennus	1½	Tyydyttävä	1940	70/AO/1 5/6/-	
12	Asuin-/liikerak.	1½	Tyydyttävä	1950	71/AO/1 5/6/-	
13	Asuinrakennus	1½	Tyydyttävä	1930	71/AO/1 5/6/-	
14	Asuinrakennus	1½	Tyydyttävä	1940	70/AO/1 5/6/-	
15	Rivitalo	1	Tyydyttävä	1980	71/AR/1/0,25	
16	Asuinrakennus	1	Tyydyttävä	1970	73/AO/1/-	
17	Asuinrakennus	1	Tyydyttävä	1980	71/AO/1/-	
18	Asuinrakennus	1	Tyydyttävä	1970	73/AO/1/-	
19	Asuinrakennus	1	Tyydyttävä	1970	71/AO/1/-	
20	Rivitalo	1	Hyvä	1985	74/AR/1/-	
21	Asuinrakennus	1	Tyydyttävä	1985	73/AO/1/-	
22	Asuinrakennus	1	Tyydyttävä	1970	73/AO/1/-	
23	Rivitalo	1	Tyydyttävä	1985	402/AR/1/0,20	
24	Asuinrakennus	1½	Tyydyttävä	1930	401/AO/2/0,20	
25	Palolaitos	1	Hyvä	1995	401/YP/2/2500	
26	Asuinrakennus	1½	Tyydyttävä	1930	68/AO/1 5/6/-	
27	Asuinrakennus	1½	Tyydyttävä	1950	68/AO/1 5/6/-	
28	Asuinrakennus	1½	Tyydyttävä	1940	67/AO/1 5/6/-	

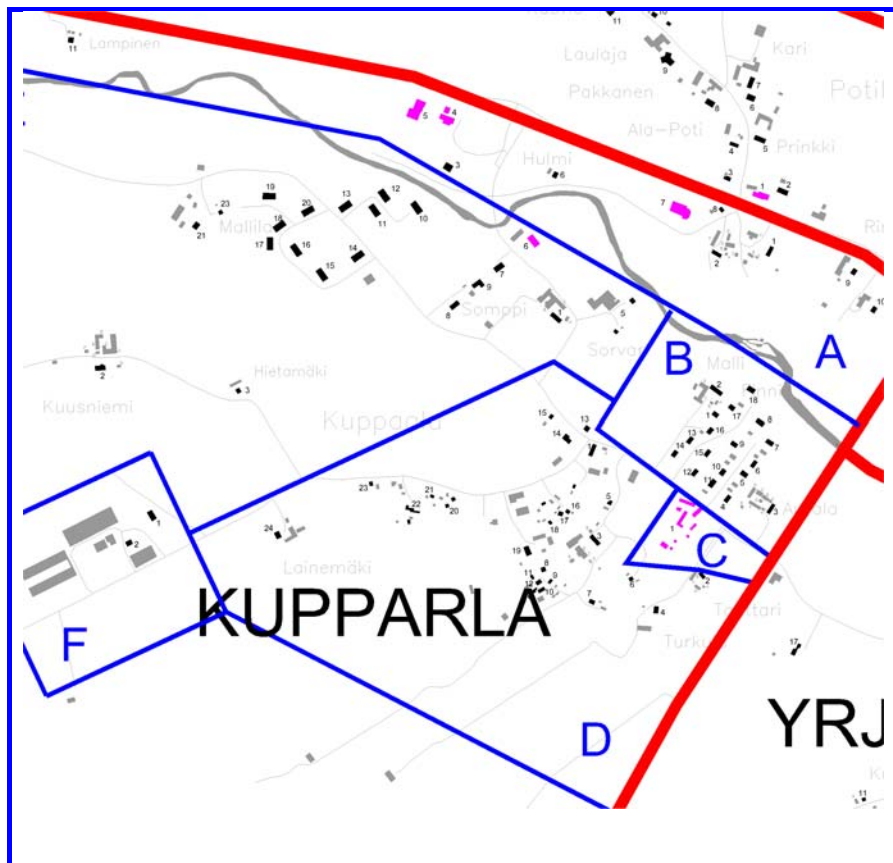
Alue:	G	Alueen nimi:	Kirkonseutu:	Alueen p-a:		
-------	----------	--------------	--------------	-------------	--	--




1.
2.
3.

Nro	Käyttötarkoitus	Ker.luku	Kunto	Rak. aika	Asemakaava	Huom.
28	Asuinrakennus	1½	Tyydyttävä	1940	67/AO/1 5/6/-	
29	Asuinrakennus	1½	Tyydyttävä	1950	67/AO/1 5/6/-	
30	Asuinrakennus	1½	Tyydyttävä	1950	67/AO/1 5/6/-	
31	Asuinrakennus	1½	Tyydyttävä	1930	66/AO/1 5/6/-	
32	Asuinrakennus	2	Tyydyttävä	1930	67/AO/1 5/6/-	
33	Asuinrakennus	1½	Tyydyttävä	1940	66/AO/1 5/6/-	
34	Asuinrakennus	1½	Tyydyttävä	1950	66/AO/1 5/6/-	
35	Asuinrakennus	1½	Tyydyttävä	1930	66/AO/1 5/6/-	
36	Asuinrakennus	1½	Tyydyttävä	1950	66/AO/1 5/6/-	
37	Asuinrakennus	1½	Tyydyttävä	1950	65/AO/1 5/6/-	
38	Asuinrakennus	1	Tyydyttävä	1950	66/AO/1 5/6/-	
39	Asuinrakennus	2½	Tyydyttävä	1930	65/AO/1 5/6/-	
40	Kerrostalo	2	Hyvä	1990	65/AK/2/0,40	

Alue:	A	Alueen nimi:	Kupparla	Alueen p-a:		
-------	---	--------------	----------	-------------	--	--


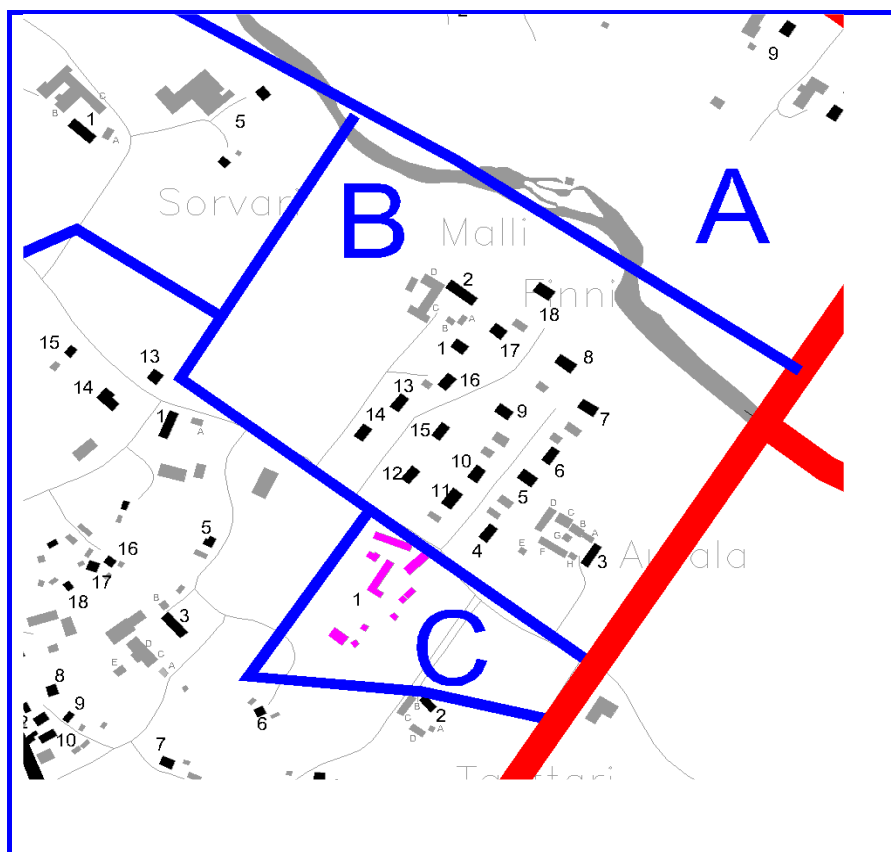


1.	
2.	
3.	

Nro	Käyttötarkoitus	Ker.luku	Kunto	Rak. aika	Asemakaava	Huom.
1	Asuinrakennus	1½	Huono	1900		E erityiskohde. Rakennus asumaton.
2	Asuinrakennus	1½	Hyvä	1870		E erityiskohde
3	Yhdistystalo	1½	Tyydyttävä	1882	4031/YMV/2/0,20	E erityiskohde
4	Huoltoasema	1	Tyydyttävä	1980	4031/LH/1/0,20	
5	Huoltoasema	1	Tyydyttävä	1980	4032/LH/1/0,20	
6	Asuinrakennus	1½	Tyydyttävä	1980		
7	Korjaamo	1	Tyydyttävä	1988		
8	Asuinrakennus	1½	Tyydyttävä	1920		
9	Asuinrakennus	2½	Tyydyttävä	1920		
10	Asuinrakennus	1½	Tyydyttävä	1960		
11	Asuinrakennus	1½	Tyydyttävä	1920		

Rakennusinventointikortti
LAIHIA – KIRKONSEUDUN OSAYLEISKAAVA

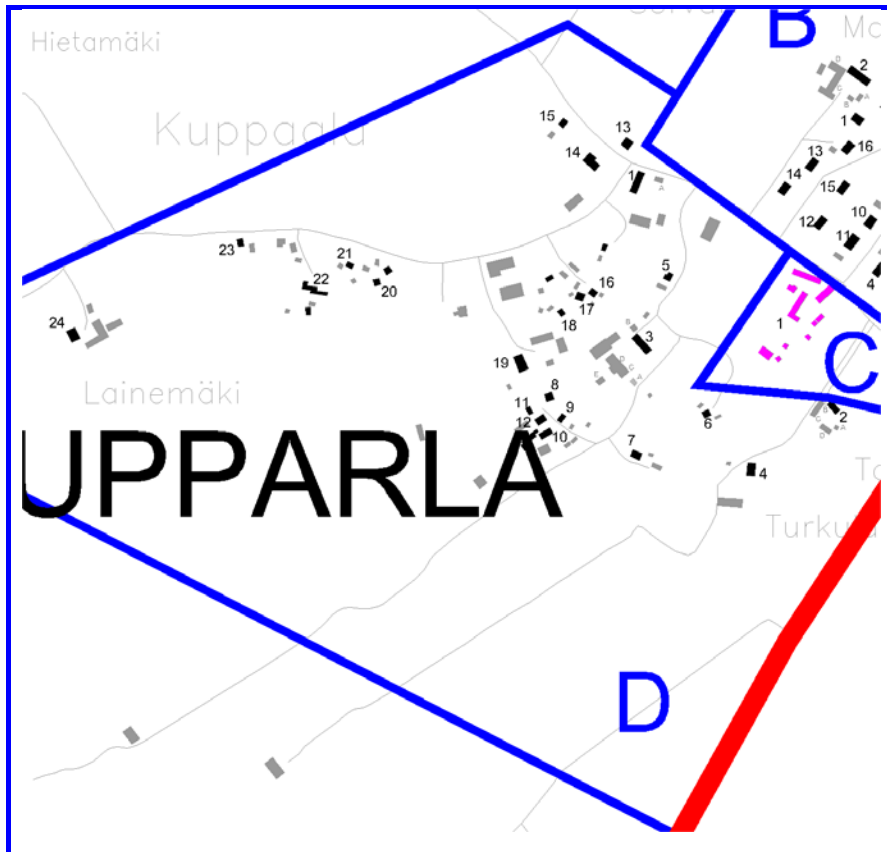
Alue:	B,C	Alueen nimi:	Kupparla	Alueen p-a:		
-------	-----	--------------	----------	-------------	--	--




Nro	Käyttötarkoitus	Ker.luku	Kunto	Rak. aika	Asemakaava	Huom.
1	Asuinrakennus	1	Tyydyttävä	1995	3005/AO/1 3/4/-	
2	Asuinrakennus	1½	Hyvä	1885		Erityiskohde
3	Asuinrakennus	1½	Tyydyttävä	1900		Erityiskohde
4	Asuinrakennus	1½	Hyvä	1995	3002/ AO/1 3/4/-	
5	Asuinrakennus	1½	Hyvä	1995	3002/AO/1 3/4/-	
6	Asuinrakennus	1½	Hyvä	1995	3002/AO/1 3/4/-	
7	Asuinrakennus	1½	Hyvä	1995	3002/AO/1 3/4/-	
8	Asuinrakennus	1½	Hyvä	1995	3008/ AO/1 3/4/-	
9	Asuinrakennus	1½	Hyvä	1995	3001/ AO/1 3/4/-	
10	Asuinrakennus	1½	Hyvä	1995	3001/ AO/1 3/4/-	
11	Asuinrakennus	1½	Hyvä	1995	3001/ AO/1 3/4/-	
12	Asuinrakennus	1½	Hyvä	1995	3004/ AO/1 3/4/-	
13	Asuinrakennus	1½	Hyvä	1995	3005/AO/1 3/4/-	
14	Asuinrakennus	1½	Hyvä	1995	3005/AO/1 3/4/-	
15	Asuinrakennus	1½	Hyvä	1995	3004/AO/1 3/4/-	
16	Asuinrakennus	1½	Hyvä	1995	3005/AO/1 3/4/-	
17	Asuinrakennus	1½	Hyvä	1995	3005/AO/1 3/4/-	
18	Asuinrakennus	1½	Hyvä	1995	3005/AO/1 3/4/-	
C1	Laihian museo					Erityiskohde

Rakennusinventointikortti
LAIHIA – KIRKONSEUDUN OSAYLEISKAAVA

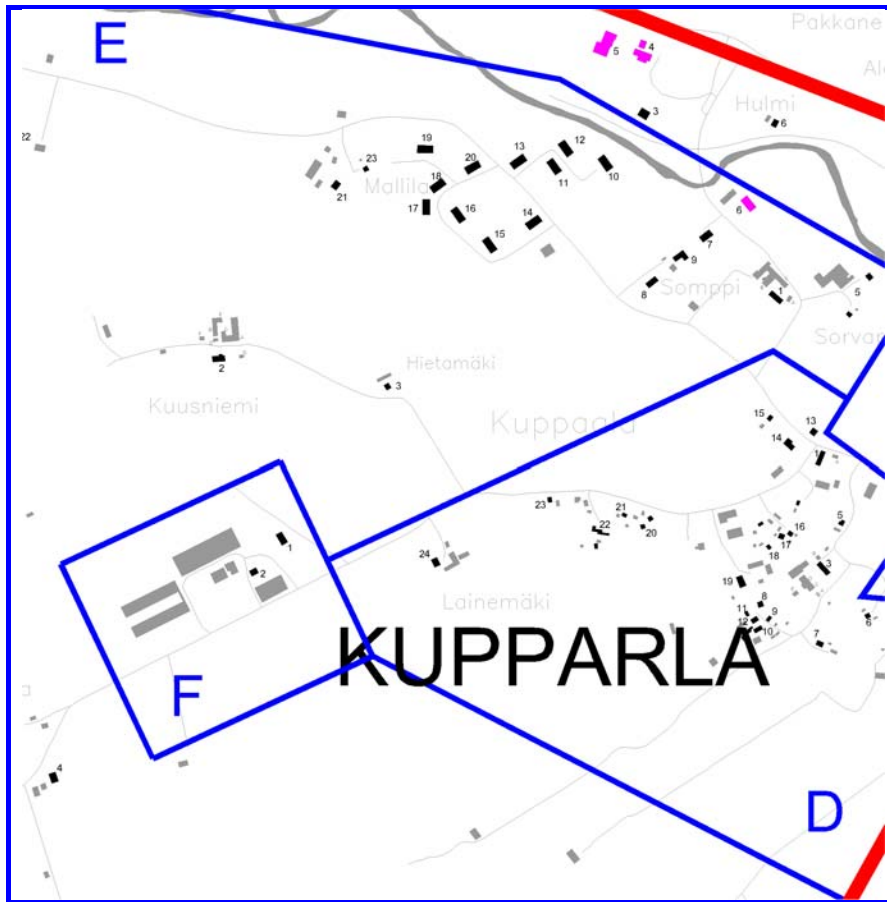
Alue:	D	Alueen nimi:	Kupparla	Alueen p-a:	
-------	---	--------------	----------	-------------	--



1.	
2.	
3.	

Nro	Käyttötarkoitus	Ker.luku	Kunto	Rak. aika	Asemakaava	Huom.
1	Asuinrakennus	1½	Tyydyttävä	1886		Erityskohde.
2	Asuinrakennus	1½	Tyydyttävä	1900		Erityskohde
3	Asuinrakennus	1½	Tyydyttävä	1888		Erityskohde
4	Asuinrakennus	1½	Tyydyttävä	1940		
5	Asuinrakennus	1½	Tyydyttävä	1900		
6	Asuinrakennus	1½	Tyydyttävä	1920		San. 1970
7	Asuinrakennus	1½	Tyydyttävä	1960		
8	Asuinrakennus	1½	Tyydyttävä	1950		
9	Asuinrakennus	1½	Huono	1890		
10	Asuinrakennus	1½	Tyydyttävä	1970		
11	Asuinrakennus	1	Huono	1940		
12	Asuinrakennus	1	Huono	1900		
13	Asuinrakennus	1	Huono	1920		
14	Asuinrakennus	1	Tyydyttävä	1960		
15	Asuinrakennus	1½	Huono	1910		Asumaton rakennus
16	Asuinrakennus	1½	Tyydyttävä	1940		
17	Asuinrakennus	1	Tyydyttävä	1960		
18	Asuinrakennus	1	Tyydyttävä	1900		
19	Asuinrakennus	1½	Tyydyttävä	1900		Erityskohde
20	Kesäasunto	1½	Tyydyttävä	1980		
21	Asuinrakennus	1½	Tyydyttävä	1900		
22	Asuinrakennus	1½	Tyydyttävä	1953		
23	Asuinrakennus	1½	Huono	1900		
24	Asuinrakennus	1½	Tyydyttävä	1930		


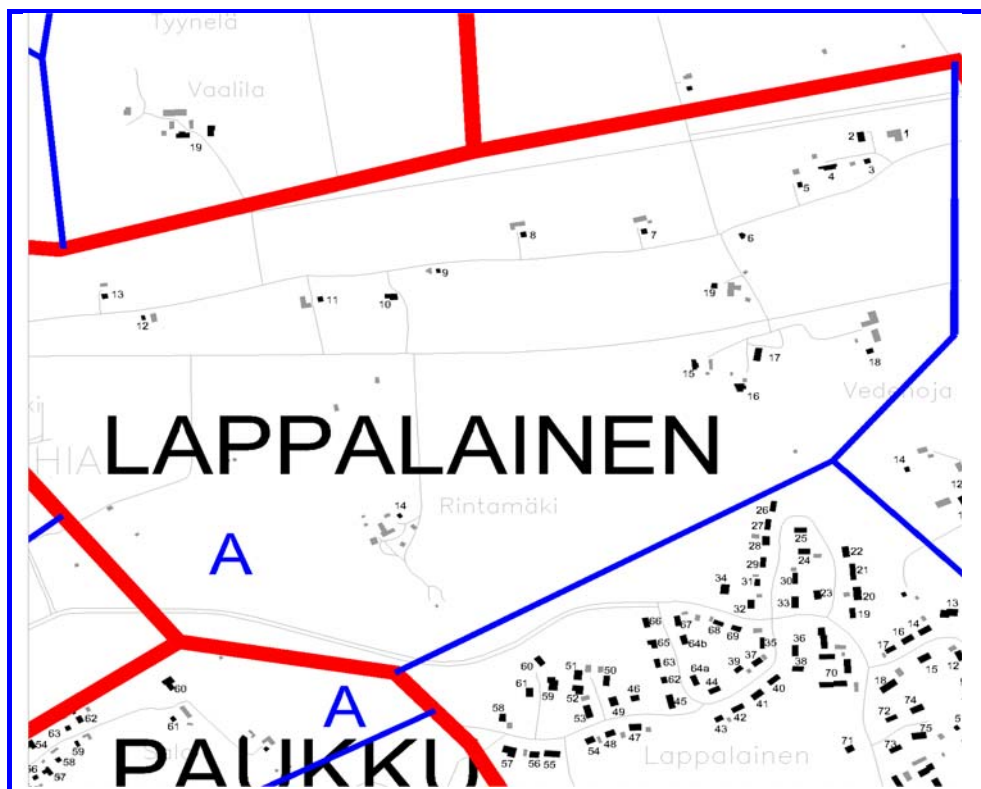
Alue:	E,F	Alueen nimi:	Kupparla	Alueen p-a:		
-------	-----	--------------	----------	-------------	--	--



Nro	Käyttötarkoitus	Ker.luku	Kunto	Rak. aika	Asemakaava	Huom.
1	Asuinrakennus	1½	Tyydyttävä	1850		Eryityiskohte
2	Asuinrakennus	1½	Tyydyttävä	1908		Eryityiskohte
3	Asuinrakennus	1	Tyydyttävä	1900		
4	Asuinrakennus	1½	Tyydyttävä	1890		Saneerattu 1990
5	Asuinrakennus	1½	Tyydyttävä	1920		Eryityiskohte
6	Koulu	2	Tyydyttävä	1924		Eryityiskohte
7	Asuinrakennus	1	Tyydyttävä	1980		
8	Asuinrakennus	1	Tyydyttävä	1980		
9	Asuinrakennus	1	Tyydyttävä	1980		
10	Asuinrakennus	1½	Hyvä	2000	4001/AO/1 3/4/-	
11	Asuinrakennus	1½	Hyvä	2000	4001/AO/1 3/4/-	
12	Asuinrakennus	1½	Hyvä	2000	4002/AO/1 3/4/-	
13	Asuinrakennus	1½	Hyvä	2000	4003/AO/1 3/4/-	
14	Asuinrakennus	1½	Hyvä	2000	4011/AO/1 3/4/-	
15	Asuinrakennus	1½	Hyvä	2000	4012/AO/1 3/4/-	
16	Asuinrakennus	1½	Hyvä	2000	4013/AO/1 3/4/-	
17	Asuinrakennus	1½	Hyvä	2000	4016/AO/1 3/4/-	
18	Asuinrakennus	1½	Hyvä	2000	4016/ AO/1 3/4/-	
19	Asuinrakennus	1½	Hyvä	2000	4015/ AO/1 3/4/-	
20	Asuinrakennus	1½	Hyvä	2000	4015/ AO/1 3/4/-	
21	Asuinrakennus	1½	Tyydyttävä	1920		
22	Asuinrakennus	1½	Hyvä	1950		Saneerattu 1990
23	Huvila	1	Tyydyttävä	1980		
F1	Asuinrakennus	1	Tyydyttävä	1970		
F2	Asuinrakennus	1½	Tyydyttävä	1950		

Rakennusinventointikortti
LAIHIA – KIRKONSEUDUN OSAYLEISKAAVA

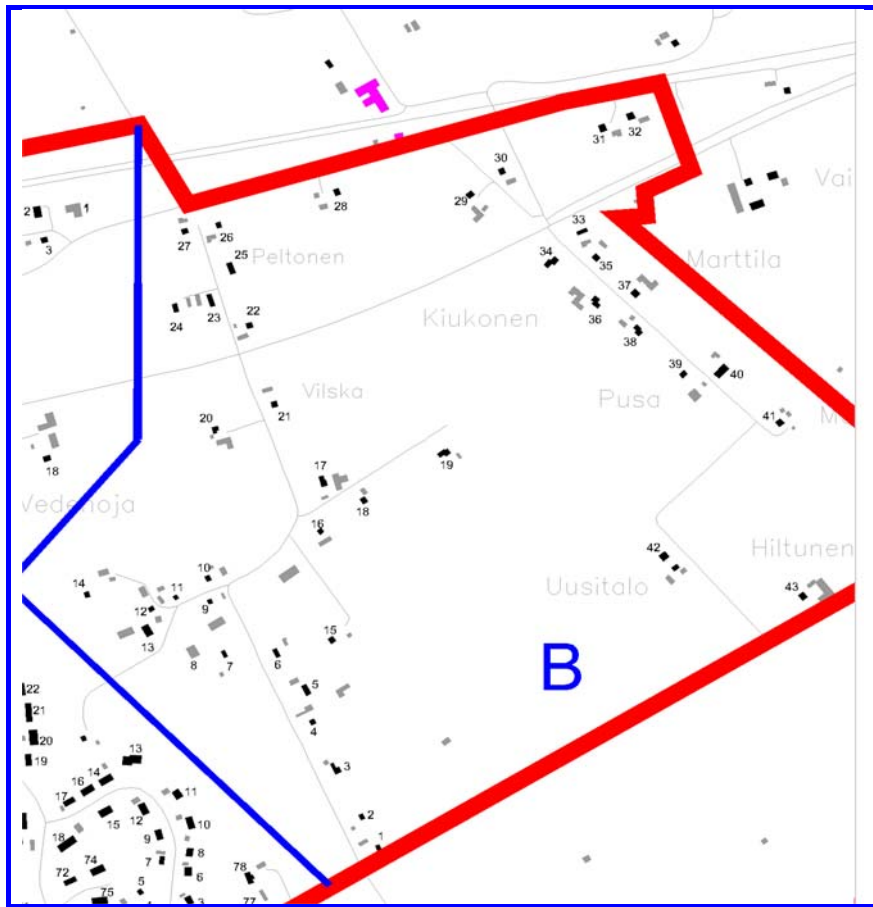
Alue:	A	Alueen nimi:	Lappalainen	Alueen p-a:		Rakennusaika:	
-------	---	--------------	-------------	-------------	--	---------------	--



Nro	Käyttötarkoitus	Kerr.luku	Kunto	Rak.aika	Asemakaava	Huomautukset
1	Asuinrakennus	1	Hyvä	1990		
2	Asuinrakennus	1	Tyydyttävä	1980		
3	Asuinrakennus	1	Tyydyttävä	1930		
4	Asuinrakennus	1	Tyydyttävä	1920		
5	Asuinrakennus	1½	Tyydyttävä	1930		
6	Asuinrakennus	1½	Hyvä	2000		
7	Asuinrakennus	1½	Tyydyttävä	1930		
8	Asuinrakennus	1½	Tyydyttävä	1940		
9	Asuinrakennus	1½	Huono	1920		
10	Asuinrakennus	1	Tyydyttävä	1920		
11	Asuinrakennus	1½	Tyydyttävä	1950		
12	Asuinrakennus	1½	Huono	1930		
13	Asuinrakennus	1½	Tyydyttävä	1950		
14	Asuinrakennus	1½	Huono	1900		koivukuja
15	Asuinrakennus	1½	Tyydyttävä	1900		
16	Asuinrakennus	1	Hyvä	1990		
17	Asuinrakennus	1	Hyvä	1980		
18	Asuinrakennus	1½	Tyydyttävä	1930		
19	Asuinrakennus	1½	Hyvä	1980		
20						
21						
22						
23						
24						
25						
26						
27						

Rakennusinventointikortti
LAIHIA – KIRKONSEUDUN OSAYLEISKAAVA

Alue:	B	Alueen nimi:	Lappalainen	Alueen p-a:		Rakennusaika:	
-------	---	--------------	-------------	-------------	--	---------------	--

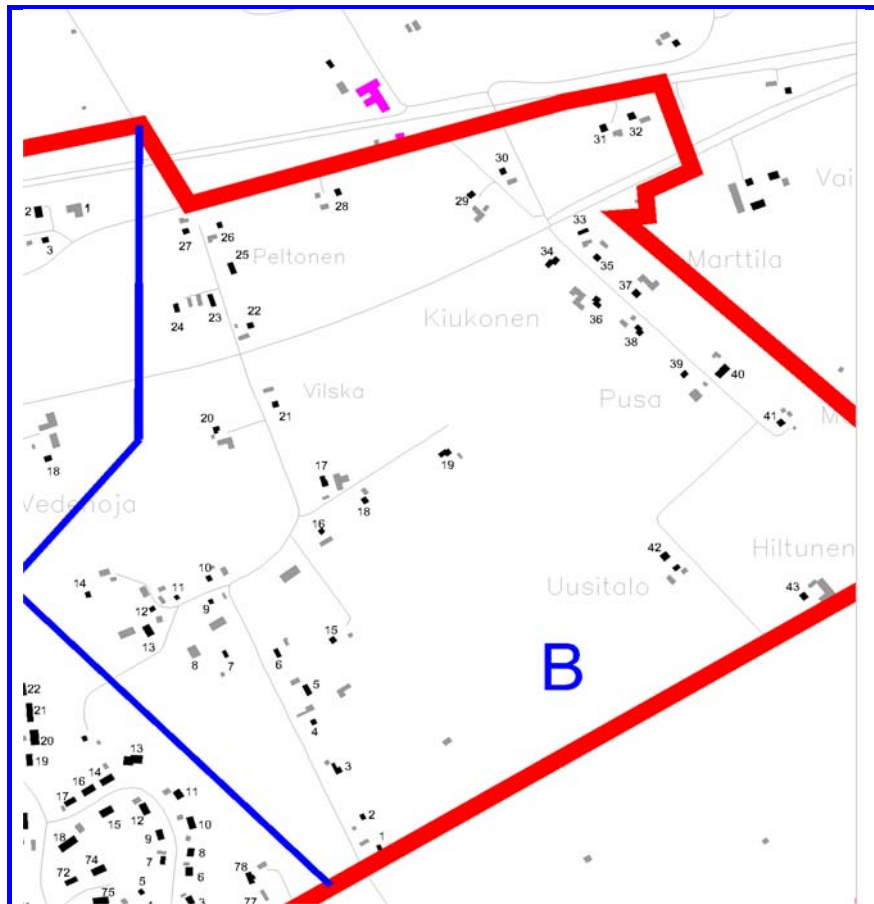


1.
2.
3.

Nro	Käyttötarkoitus	Kerr.luku	Kunto	Rak.aika	Asemakaava	Huomautukset
1	Asuinrakennus	1½	Huono	1930		
2	Asuinrakennus	1½	Huono	1930		
3	Asuinrakennus	1½	Huono	1950		Saneer. 1980
4	Asuinrakennus	1½	Huono	1950		
5	Asuinrakennus	1	Hyvä	1990		
6	Asuinrakennus	1½	Huono	1950		Saneer. 1980
7	Asuinrakennus	1	Huono	1940		
8	Asuinrakennus	1	Hyvä	1990		
9	Asuinrakennus	1	Tyydyttävä	1950		
10	Asuinrakennus	1½	Hyvä	1930		Saneer. 2000
11	Asuinrakennus	1½	Tyydyttävä	1940		
12	Asuinrakennus	1½	Tyydyttävä	1950		
13	Asuinrakennus	1	Tyydyttävä	1980		
14	Asuinrakennus	1½	Tyydyttävä	1930		
15	Kesäasunto	1	Tyydyttävä	1960		Saneer. 2000
16	Asuinrakennus	1½	Tyydyttävä	1930		
17	Asuinrakennus	1½	Tyydyttävä	1930		
18	Asuinrakennus	1½	Hyvä	1990		
19	Asuinrakennus	1	Tyydyttävä	1960		
20	Asuinrakennus	1½	Hyvä	1920		
21	Asuinrakennus	1½	Tyydyttävä	1930		
22	Asuinrakennus	1½	Tyydyttävä	1950		
23	Asuinrakennus	1½	Tyydyttävä	1930		
24	Asuinrakennus	1	Tyydyttävä	1960		
25	Asuinrakennus	1	Hyvä	1980		
26	Asuinrakennus	1½	Tyydyttävä	1930		
27	Asuinrakennus	1½	Tyydyttävä	1930		

Rakennusinventointikortti
LAIHIA – KIRKONSEUDUN OSAYLEISKAAVA

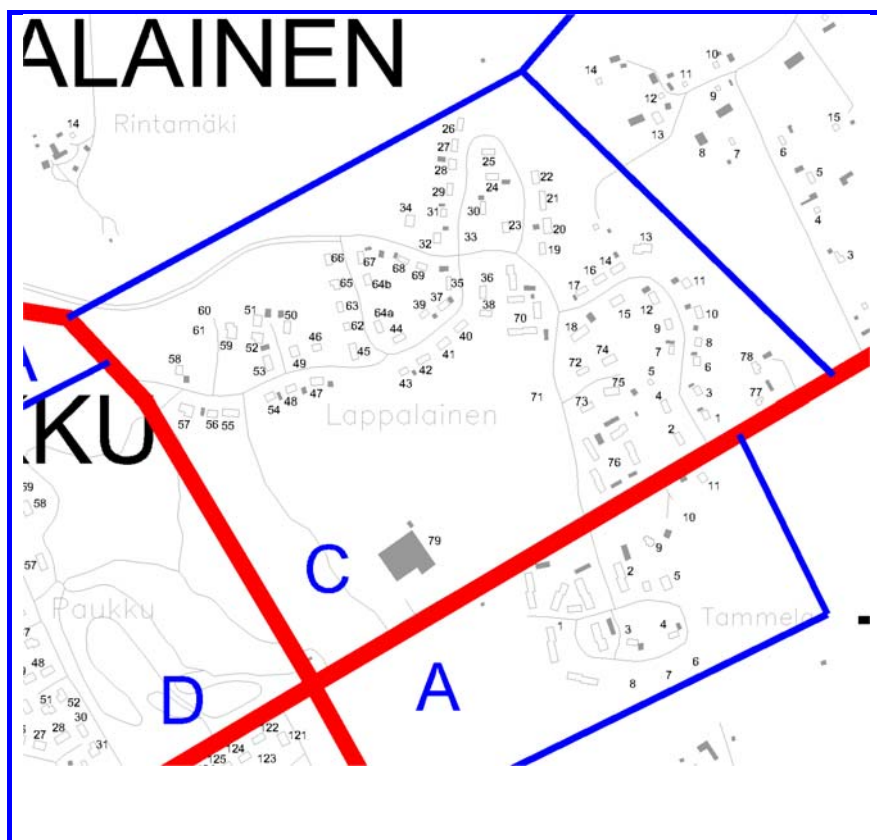
Alue: B	Alueen nimi: Lappalainen	Alueen p-a:	Rakennusaika:
----------------	---------------------------------	-------------	---------------



1.
2.
3.

Nro	Käyttötarkoitus	Kerr.luku	Kunto	Rak.aika	Asemakaava	Huomautukset
28	Asuinrakennus	1½	Tyydyttävä	1930		
29	Asuinrakennus	1½	Tyydyttävä	1930		
30	Asuinrakennus	1½	Tyydyttävä	1930		
31	Asuinrakennus	1½	Tyydyttävä	1930		
32	Asuinrakennus	1½	Tyydyttävä	1930		
33	Asuinrakennus	1	Tyydyttävä	1920		
34	Asuinrakennus	1	Tyydyttävä	1960		
35	Asuinrakennus	1½	Tyydyttävä	1930		
36	Asuinrakennus	1½	Tyydyttävä	1930		
37	Asuinrakennus	1½	Tyydyttävä	1930		
38	Asuinrakennus	1	Tyydyttävä	1960		
39	Asuinrakennus	1½	Tyydyttävä	1940		
40	Asuinrakennus	1	Tyydyttävä	1990		
41	Asuinrakennus	1½	Tyydyttävä	1930		
42	Asuinrakennus	1½	Tyydyttävä	1940		
43	Asuinrakennus	1½	Tyydyttävä	1940		

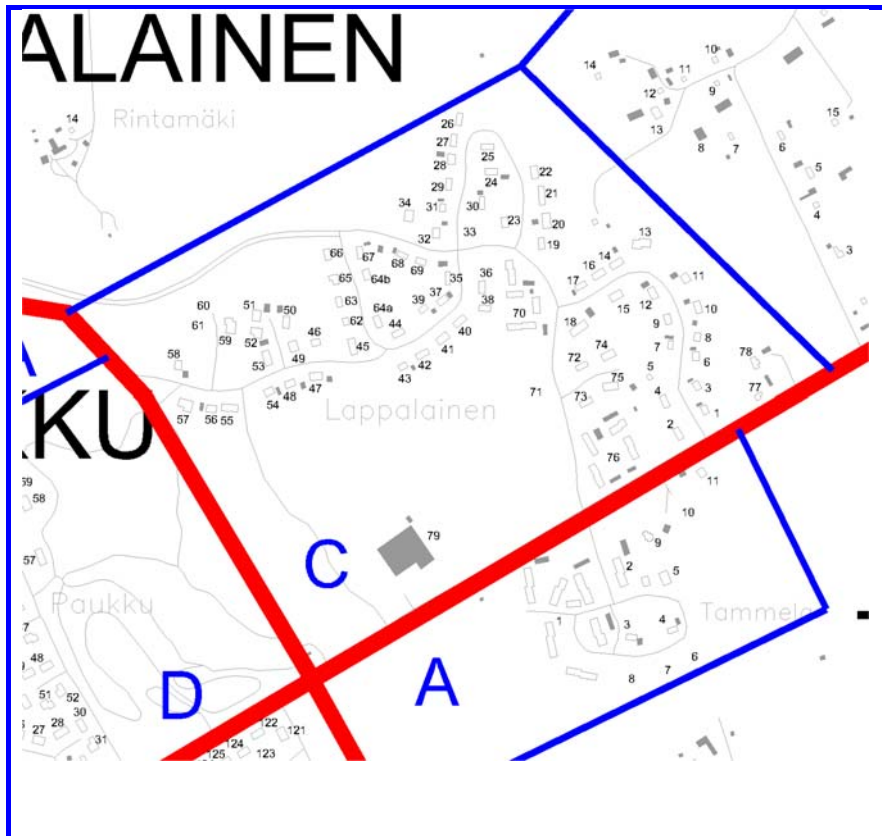
Alue:	C	Alueen nimi:	Lappalainen	Alueen p-a:		Rakennusaika:	
-------	---	--------------	-------------	-------------	--	---------------	--



1.
2.
3.

Nro	Käyttötarkoitus	Kerr.luku	Kunto	Rak.aika	Asemakaava	Huomautukset
1	Asuinrakennus	1	Tyydyttävä	1980		
2	Asuinrakennus	1	Tyydyttävä	1980		
3	Asuinrakennus	1	Tyydyttävä	1980		
4	Asuinrakennus	1	Tyydyttävä	1980		
5	Asuinrakennus	1½	Tyydyttävä	1930		
6-9	Asuinrakennus	1	Tyydyttävä	1980		
10-13	Asuinrakennus	1	Hyvä	1990		
14-17	Asuinrakennus	1	Tyydyttävä	1980		
18	Asuinrakennus	1	Hyvä	1990		
19-28	Asuinrakennus	1	Tyydyttävä	1980		
29-32	Asuinrakennus	1	Hyvä	1990		
33	Asuinrakennus	1	Hyvä	1995		
34	Asuinrakennus	1	Tyydyttävä	1980		
35-45	Asuinrakennus	1	Tyydyttävä	1980		
46	Asuinrakennus	2	Hyvä	2000		
47-48	Asuinrakennus	1	Hyvä	1990		
49	Asuinrakennus	2	Hyvä	1980		
50	Asuinrakennus	1	Hyvä	1990		
51	Asuinrakennus	1	Hyvä	2000		
52-53	Asuinrakennus	1	Hyvä	1980		
54	Asuinrakennus	1	Hyvä	1990		
55	Asuinrakennus	1	Hyvä	1980		
56	Asuinrakennus	1	Hyvä	1990		
57	Asuinrakennus	1	Hyvä	1995		
58	Asuinrakennus	2	Hyvä	1990		
59	Asuinrakennus	1	Hyvä	1990		
60	Asuinrakennus	1	Hyvä	2000		

Alue:	C	Alueen nimi:	Lappalainen	Alueen p-a:		Rakennusaika:	
-------	---	--------------	-------------	-------------	--	---------------	--

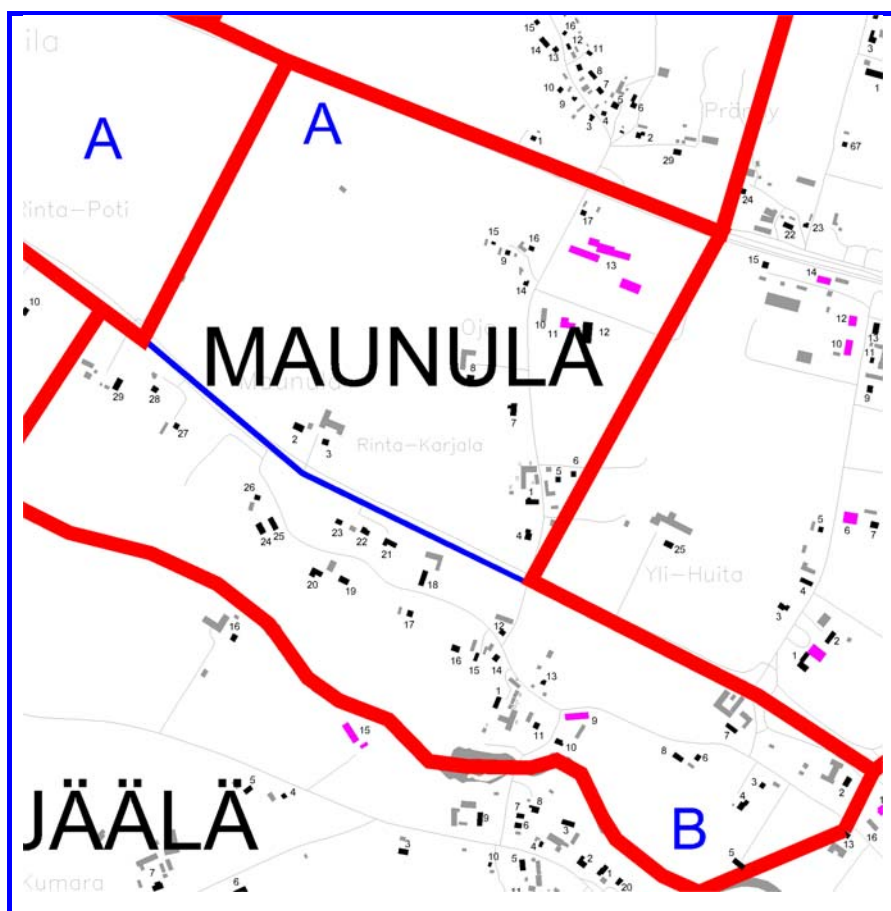


1.
2.
3.

Nro	Käyttötarkoitus	Kerr.luku	Kunto	Rak.aika	Asemakaava	Huomautukset
61	Asuinrakennus	1	Hyvä	2000		
62	Asuinrakennus	1½	Hyvä	2000		
63	Asuinrakennus	1½	Hyvä	1990		
64	Asuinrakennus	1	Tyydyttävä	1980		
65	Asuinrakennus	1½	Hyvä	1990		
66	Asuinrakennus	1½	Hyvä	1990		
67	Asuinrakennus	1	Hyvä	1990		
68	Asuinrakennus	1	Tyydyttävä	1980		
69	Asuinrakennus	1	Tyydyttävä	1980		
70	Rivitalo	1	Tyydyttävä	1980		4 rakennusta
71	Asuinrakennus	1½	Hyvä	2000		
72-75	Asuinrakennus	1	Tyydyttävä	1980		
76	Rivitalo	1	Tyydyttävä	1985		
77	Asuinrakennus	1	Hyvä	1990		
78	Asuinrakennus	1	Tyydyttävä	1980		
79	Teollisuusrakennus	1	Hyvä	2000		

Rakennusinventointikortti
LAIHIA – KIRKONSEUDUN OSAYLEISKAAVA

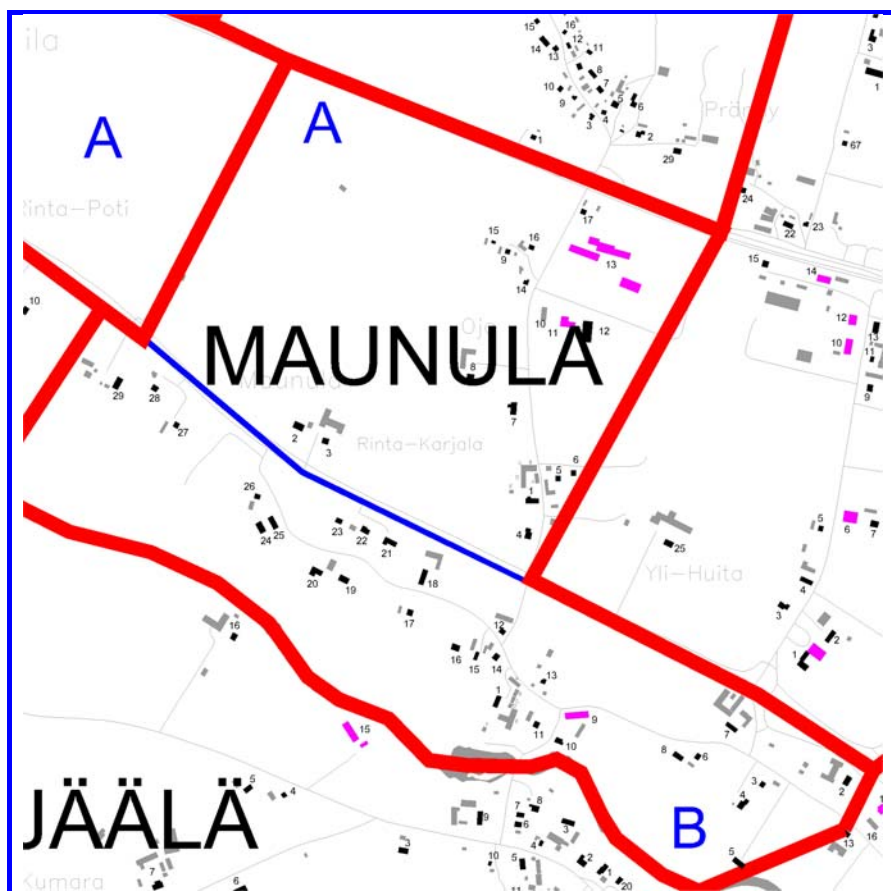
Alue:	A	Alueen nimi:	Maunula	Alueen p-a:		
-------	---	--------------	---------	-------------	--	--



Nro	Käyttötarkoitus	Ker.luku	Kunto	Rak. aika	Asemakaava	Huom.
1	Asuinrakennus	1½	Huono	1952		Erityiskohde. Asumaton.
2	Asuinrakennus	1	Tyydyttävä	1990		
3	Asuinrakennus	1½	Tyydyttävä	1960		
4	Asuinrakennus	1	Tyydyttävä	1970		
5	Asuinrakennus	1½	Tyydyttävä	1980		
6	Asuinrakennus	1½	Tyydyttävä	1990		
7	Asuinrakennus	1	Tyydyttävä	1970		
8	Asuinrakennus	1½	Tyydyttävä	1960		
9	Asuinrakennus	1½	Tyydyttävä	1950		
10	Teollisuusrak.	1	Tyydyttävä	1980	155/T-1/2/0,50	
11	Teollisuusrak.	1	Hyvä	1990	155/T-1/2/0,50	
12	Teollisuusrak.	1	Hyvä	1990	155/T-1/2/0,50	
13	Teollisuusrak.	1	Hyvä	1990	154/T-1/2/0,50	
14	Asuinrakennus	1½	Huono	1920		
15	Asuinrakennus	1	Tyydyttävä	1960		
16	Asuinrakennus	1½	Huono	1940		
17	Asuinrakennus	1½	Tyydyttävä	1960	AO/1 5/6/-	
18						
19						
20						
21						
22						
23						


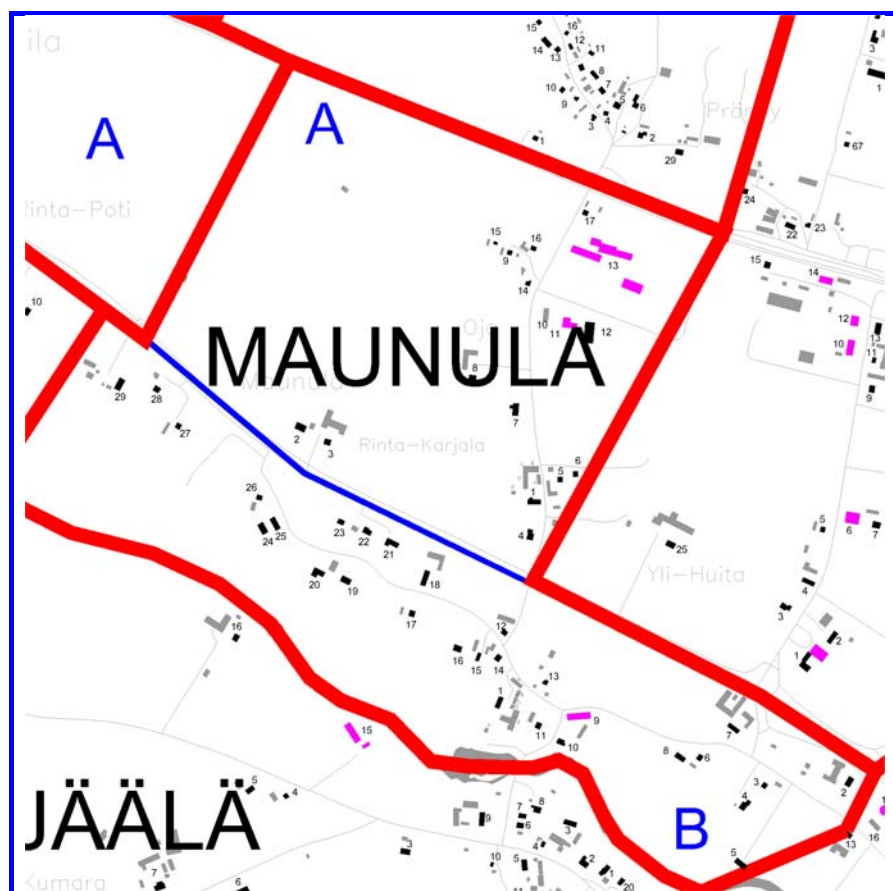
Rakennusinventointikortti
LAIHIA – KIRKONSEUDUN OSAYLEISKAAVA

Alue:	B	Alueen nimi:	Maunula	Alueen p-a:		
-------	---	--------------	---------	-------------	--	--




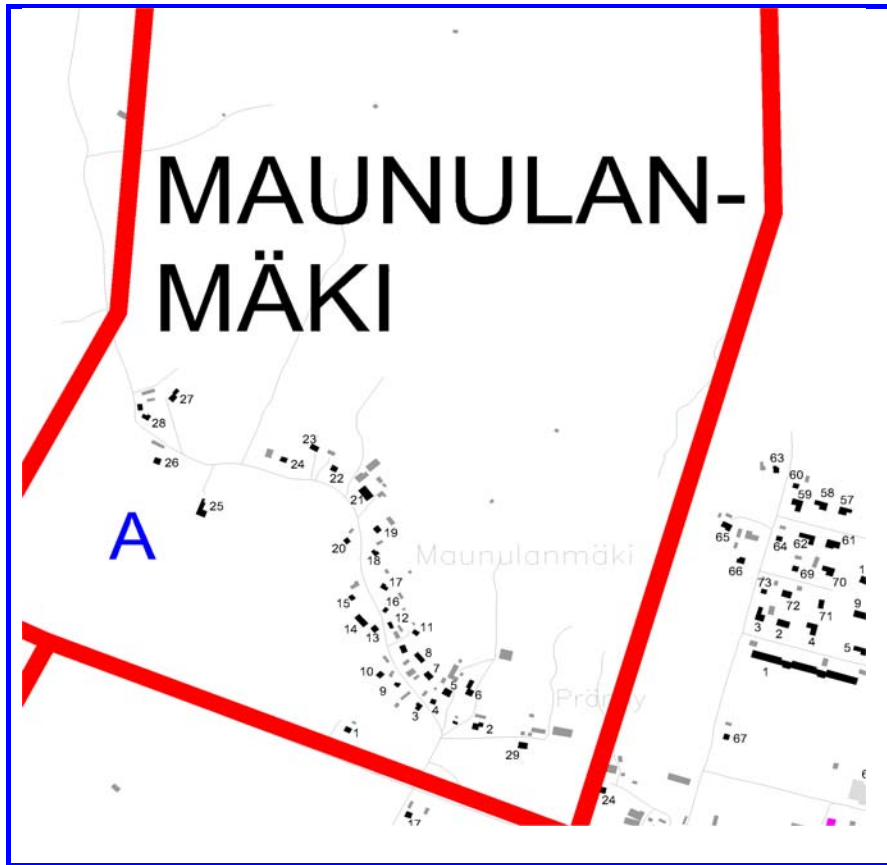
Nro	Käyttötarkoitus	Kerr.luku	Kunto	Rak.aika	Asemakaava	Huom.
1	Asuinrakennus	1½	Tyydyttävä	1919		Erityiskohde
2	Asuinrakennus	1½	Tyydyttävä	1940		
3	Asuinrakennus	1½	Tyydyttävä	1950		
4	Asuinrakennus	1	Tyydyttävä	1960		
5	Rivitalo	1	Hyvä	2000		
6	Asuinrakennus	1½	Tyydyttävä	1950		
7	Asuinrakennus	1½	Tyydyttävä	1930		
8	Asuinrakennus	1	Tyydyttävä	1980		
9	Teollisuus	1	Huono	1900		Ei käytössä
10	Asuinrakennus	1½	Tyydyttävä	1980		
11	Asuinrakennus	1½	Huono	1920		
12	Asuinrakennus	1½	Tyydyttävä	1910		
13	Asuinrakennus	1½	Huono	1910		
14	Asuinrakennus	1½	Tyydyttävä	1910		Saneerattu 1990
15	Asuinrakennus	1½	Tyydyttävä	1930		
16	Asuinrakennus	1½	Tyydyttävä	1940		
17	Asuinrakennus	1½	Huono	1910		
18	Asuinrakennus	1	Tyydyttävä	1975		
19	Asuinrakennus	1	Tyydyttävä	1990		
20	Asuinrakennus	1	Hyvä	1995		
21	Asuinrakennus	1	Tyydyttävä	1985		
22	Asuinrakennus	1½	Tyydyttävä	1990		
23	Asuinrakennus	1½	Tyydyttävä	1980		
24	Asuinrakennus	1	Tyydyttävä	1980		
25	Korjaamo	1	Tyydyttävä	1980		
26	Asuinrakennus	1½	Tyydyttävä	1940		
27	Asuinrakennus	1½	Tyydyttävä	1950		

Alue:	B	Alueen nimi:	Maunula	Alueen p-a:		
-------	---	--------------	---------	-------------	--	--



Nro	Käyttötarkoitus	Kerr.luku	Kunto	Rak. aika	Asemakaava	Huom.
28	Asuinrakennus	1½	Tyydyttävä	1950		
29	Asuinrakennus	1½	Tyydyttävä	1930		

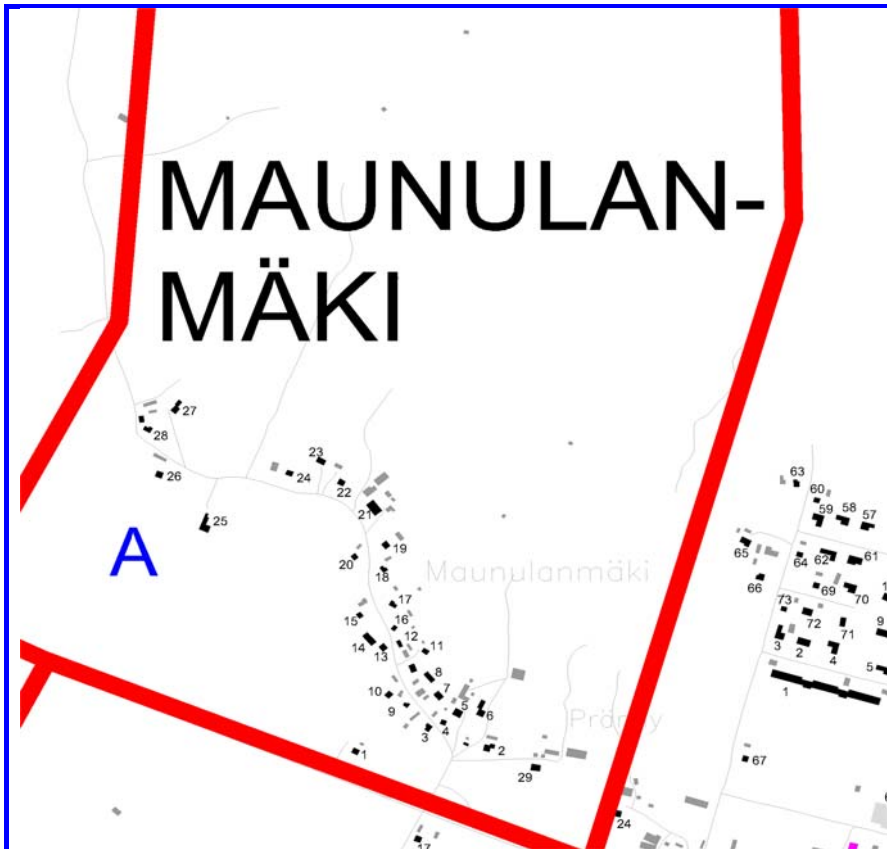
Alue:	A	Alueen nimi:	Maunulanmäki	Alueen p-a:	
-------	---	--------------	--------------	-------------	--



Nro	Käyttötarkoitus	Kerr.luku	Kunto	Rak.aika	Asemakaava	Huom.
1	Asuinrakennus	1½	Tyydyttävä	1940		
2	Asuinrakennus	1½	Tyydyttävä	1960		
3	Asuinrakennus	1½	Tyydyttävä	1960		
4	Asuinrakennus	1½	Tyydyttävä	1920		
5	Asuinrakennus	1	Tyydyttävä	1960		
6	Asuinrakennus	1½	Tyydyttävä	1940		
7	Asuinrakennus	2	Tyydyttävä	1980		
8	Asuinrakennus	1	Hyvä	1990		
9	Asuinrakennus	1	Tyydyttävä	1930		Saneerattu 1990
10	Asuinrakennus	1½	Tyydyttävä	1960		
11	Asuinrakennus	1	Tyydyttävä	1980		
12	Asuinrakennus	1	Tyydyttävä	1960		
13	Asuinrakennus	1½	Tyydyttävä	1930		
14	Asuinrakennus	1	Tyydyttävä	1980		
15	Asuinrakennus	1½	Tyydyttävä	1980		
16	Asuinrakennus	1½	Huono	1920		
17	Asuinrakennus	1½	Huono	1920		
18	Asuinrakennus	1½	Huono	1900		
19	Asuinrakennus	1½	Tyydyttävä	1950		
20	Asuinrakennus	1	Huono	1900		
21	Asuinrakennus	1	Tyydyttävä	1980		
22	Asuinrakennus	1½	Tyydyttävä	1940		
23	Asuinrakennus	1	Tyydyttävä	1980		
24	Asuinrakennus	1½	Tyydyttävä	1950		
25	Asuinrakennus	1	Tyydyttävä	1970		
26	Asuinrakennus	1½	Hyvä	1970		Saneerattu 2000
27	Asuinrakennus	1½	Tyydyttävä	1940		

Rakennusinventointikortti
LAIHIA – KIRKONSEUDUN OSAYLEISKAAVA

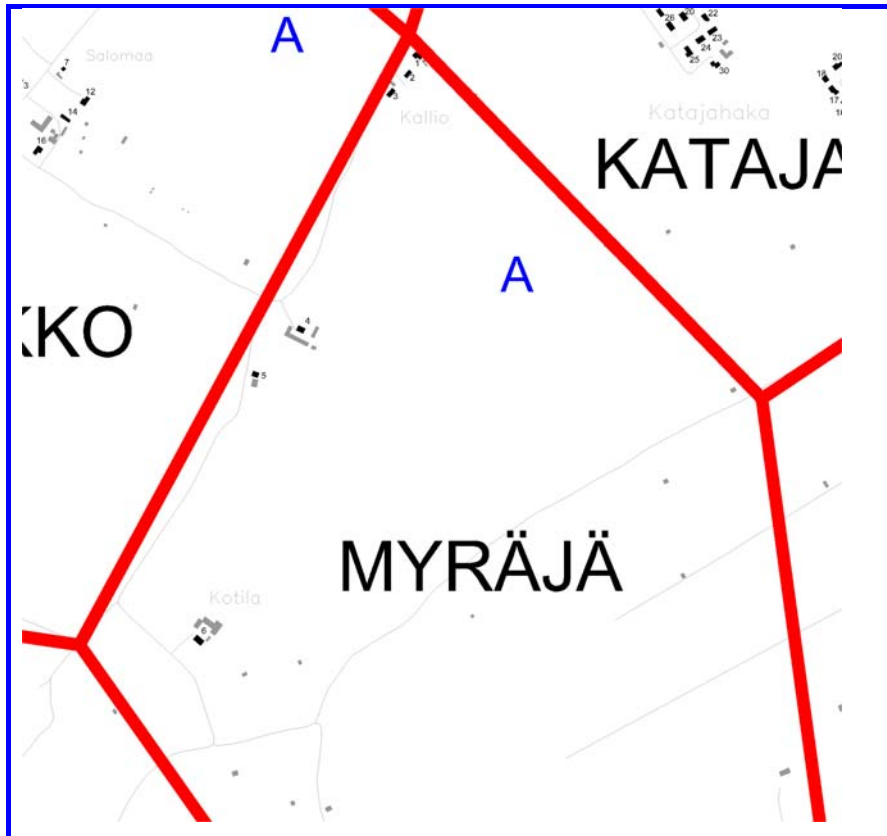
Alue:	A	Alueen nimi:	Maunula	Alueen p-a:		
-------	---	--------------	---------	-------------	--	--




1.
2.
3.

Nro	Käyttötarkoitus	Kerr.luku	Kunto	Rak. aika	Asemakaava	Huom.
28	Asuinrakennus	1½	Tyydyttävä	1940		
29	Asuinrakennus	1½	Tyydyttävä	1940		

Alue:	A	Alueen nimi:	Myräjä	Alueen p-a:	
-------	---	--------------	--------	-------------	--



1.



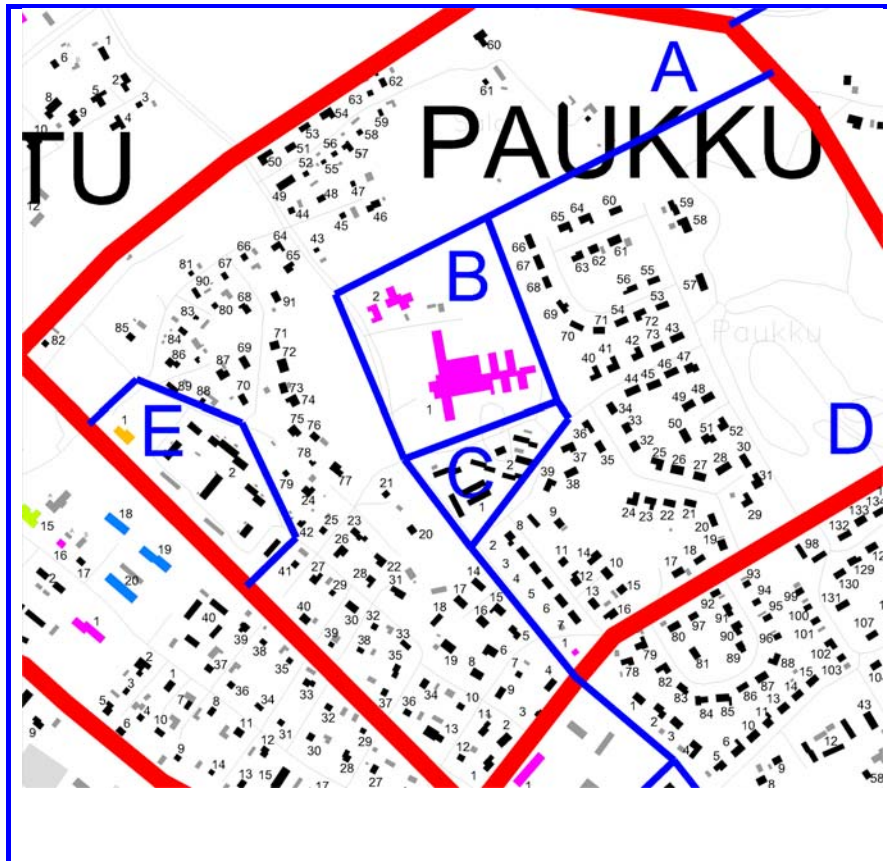
2.

3.

Nro	Käyttötarkoitus	Ker.luku	Kunto	Rak. aika	Asemakaava	Huom.
1	Asuinrakennus	1½	Tyydyttävä	1960		
2	Asuinrakennus	1	Hyvä	1990		
3	Asuinrakennus	1	Tyydyttävä	1980		
4	Asuinrakennus	1½	Tyydyttävä	1960		
5	Asuin- /Korjaamorak.	1	Huono	1970		
6	Asuinrakennus	1½	Huono	1980		

Rakennusinventointikortti
LAIHIA – KIRKONSEUDUN OSAYLEISKAAVA

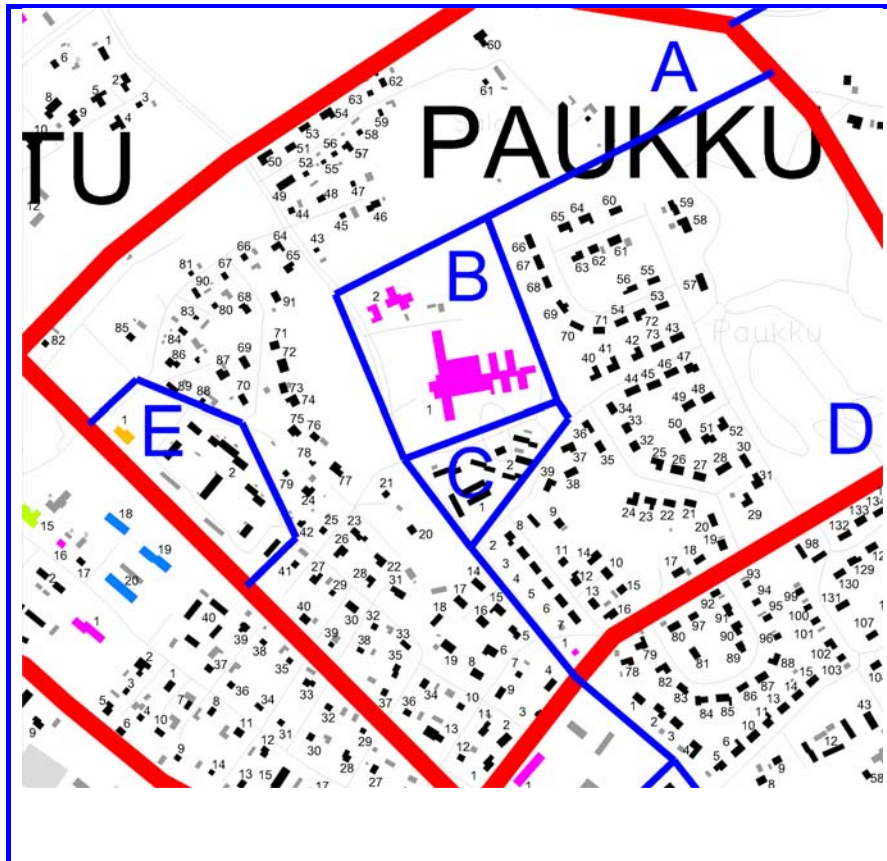
Alue:	A	Alueen nimi:	Paukku	Alueen p-a:		
-------	---	--------------	--------	-------------	--	--



Nro	Käyttötarkoitus	Ker.luku	Kunto	Rak. aika	Asemakaava	Huom.
1	Asuinrakennus	1	Tyydyttävä	1970	38/AO/1 5/6/-	
2	Asuinrakennus	1	Tyydyttävä	1970	38/AO/1 5/6/-	
3	Asuinrakennus	1	Tyydyttävä	1960	39/AO/1 5/6/-	
4	Asuinrakennus	1½	Tyydyttävä	1980	39/AO/1 5/6/-	
5	Asuinrakennus	1½	Tyydyttävä	1960	35/AO/1/-	
6	Asuinrakennus	1	Tyydyttävä	1970	35/AO/1/-	
7	Asuinrakennus	1½	Tyydyttävä	1950	39/AO/1 5/6/-	
8	Asuinrakennus	1	Huono	1970	35/AO/1/-	
9	Asuinrakennus	1	Hyvä	2000	39/AO/1 5/6/-	
10	Asuinrakennus	1½	Tyydyttävä	1950	36/AO/1 5/6/-	Saneerattu 1990
11	Asuinrakennus	1	Tyydyttävä	1980	38/AO/1 5/6/-	
12	Asuinrakennus	1½	Tyydyttävä	1950	38/AO/1 5/6/-	
13	Asuin-/Liikerak.	1½	Tyydyttävä	1965	36/AO/1 5/6/-	
14	Asuinrakennus	1	Tyydyttävä	1980	35/AO/1/-	
15	Asuinrakennus	1	Tyydyttävä	1980	35/AO/1/-	
16	Asuinrakennus	1	Tyydyttävä	1980	35/AO/1/-	
17	Asuinrakennus	1	Tyydyttävä	1980	35/AO/1/-	
18	Asuinrakennus	1½	Tyydyttävä	1985	35/AO/1/-	
19	Asuinrakennus	1	Hyvä	1995	35/AO/1/-	
20	Asuinrakennus	2	Hyvä	1990	32/AO/1/-	
21	Asuinrakennus	1½	Tyydyttävä	1950	32/AO/1/-	
22	Asuinrakennus	1	Tyydyttävä	1970	31/AO/1/-	
23	Asuinrakennus	1	Tyydyttävä	1970	31/AO/1/-	
24	Asuinrakennus	1	Tyydyttävä	1980	25/AO/1 5/6/-	
25	Asuinrakennus	1½	Hyvä	2000	25/AO/1 5/6/-	
26	Asuinrakennus	1	Tyydyttävä	1970	31/AO/1/-	
27	Asuinrakennus	1	Tyydyttävä	1970	29/AO/1 5/6/-	

Rakennusinventointikortti
LAIHIA – KIRKONSEUDUN OSAYLEISKAAVA

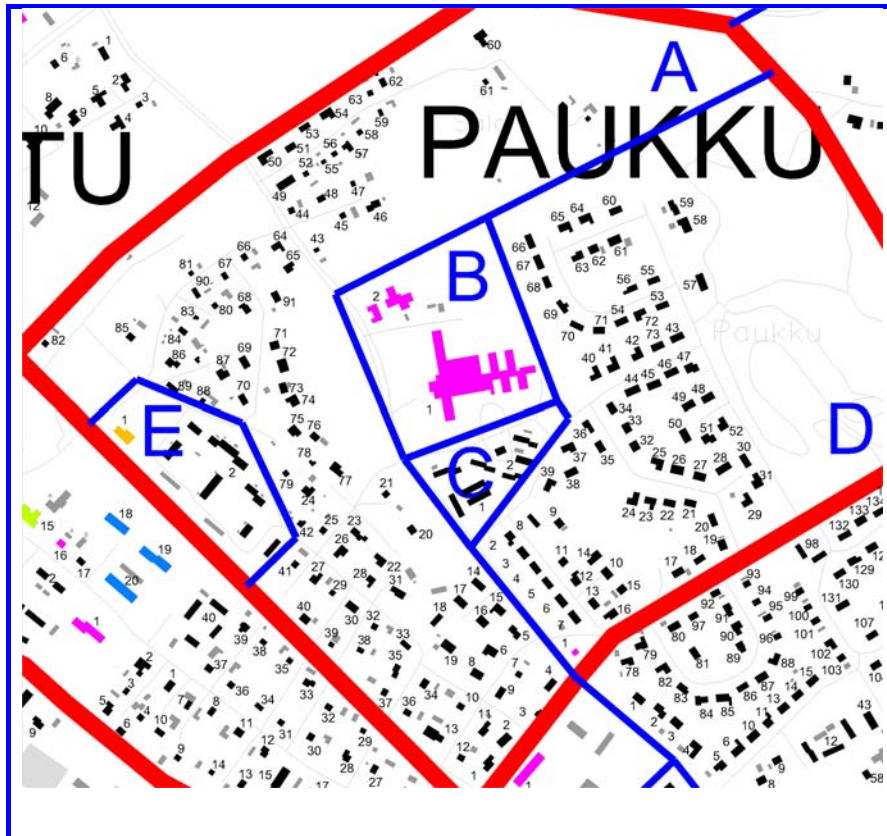
Alue:	A	Alueen nimi:	Paukku	Alueen p-a:		
-------	---	--------------	--------	-------------	--	--



Nro	Käyttötarkoitus	Ker.luku	Kunto	Rak.aika	Asemakaava	Huom.
28	Asuinrakennus	1	Tyydyttävä	1980	31/AO/1/-	
29	Asuinrakennus	1½	Tyydyttävä	1960	29/AO/1 5/6/-	
30	Asuinrakennus	1	Hyvä	1995	29/AO/1 5/6/-	
31	Asuinrakennus	1	Tyydyttävä	1975	33/AO/1/2klu 5/6/-	
32	Asuinrakennus	1½	Tyydyttävä	1940	34/AO/1 5/6/-	
33	Asuinrakennus	1½	Hyvä	2000	34/AO/1 5/6/-	
34	Asuinrakennus	1½	Tyydyttävä	1980	36/AO/1 5/6/-	
35	Asuinrakennus	1½	Tyydyttävä	1950	34/AO/1 5/6/-	
36	Asuinrakennus	1½	Tyydyttävä	1950	36/AO/1 5/6/-	
37	Asuinrakennus	1½	Tyydyttävä	1950	34/AO/1 5/6/-	
38	Asuinrakennus	1½	Tyydyttävä	1950	?	
39	Asuinrakennus	1½	Tyydyttävä	1950	29/AO/1 5/6/-	Saneerattu 1990
40	Asuinrakennus	1	Tyydyttävä	1980	29/AO/1 5/6/-	
41	Asuinrakennus	1½	Tyydyttävä	1950	22/AO/1/-	
42	Asuinrakennus	1½	Tyydyttävä	1950	25/AO/1 5/6/-	
43	Asuinrakennus	1½	Tyydyttävä	1950	?	
44	Asuinrakennus	1½	Tyydyttävä	1950	20/AO/1/-	
45	Asuinrakennus	1½	Tyydyttävä	1950	21/AO/1/-	
46	Asuinrakennus	1½	Tyydyttävä	1980	21/AO/1/-	
47	Asuinrakennus	1½	Hyvä	2000	20/AO/1/-	
48	Asuinrakennus	1	Tyydyttävä	1990	20/AO/1/-	
49	Asuinrakennus	1	Hyvä	1995	20/AO/1/-	
50	Asuinrakennus	1	Tyydyttävä	1980	19/AO/1/-	
51	Asuinrakennus	1	Tyydyttävä	1980	19/AO/1/-	
52	Asuinrakennus	1½	Tyydyttävä	1950	20/AO/1/-	Saneerattu 1980
53	Asuinrakennus	1½	Tyydyttävä	1980	19/AO/1/-	

Rakennusinventointikortti
LAIHIA – KIRKONSEUDUN OSAYLEISKAAVA

Alue:	A	Alueen nimi:	Paukku	Alueen p-a:		
-------	---	--------------	--------	-------------	--	--

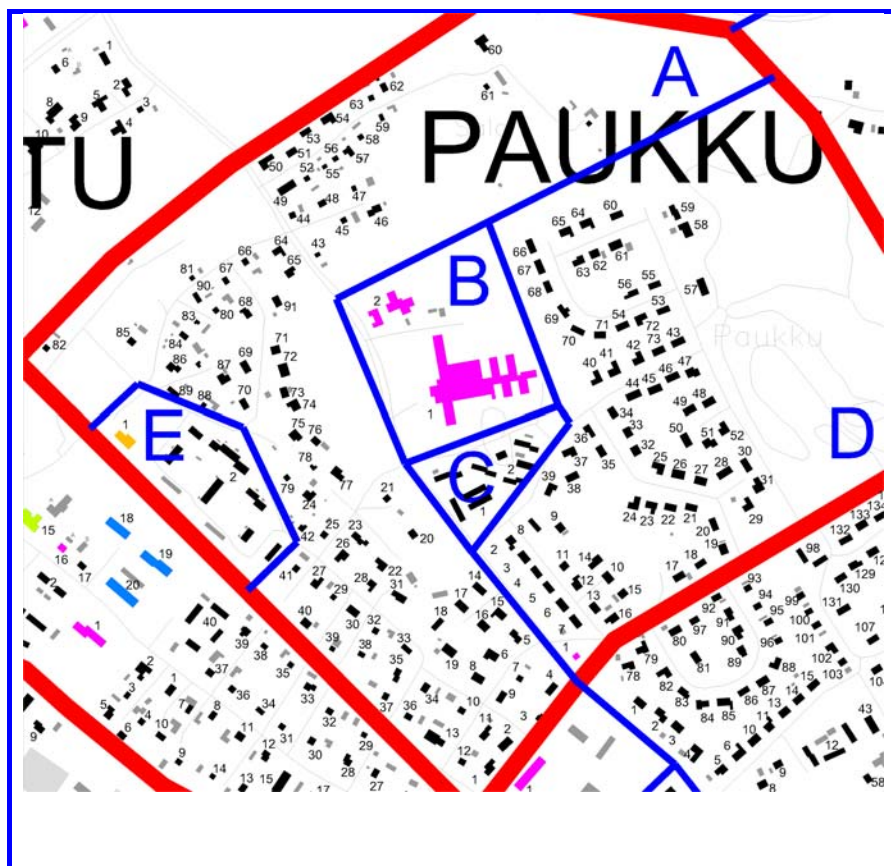


1.
2.
3.

Nro	Käyttötarkoitus	Ker.luku	Kunto	Rak.aika	Asemakaava	Huom.
54	Asuinrakennus	1½	Tyydyttävä	1980	19/AO/1/-	
55	Asuinrakennus	1	Tyydyttävä	1980	20/AO/1/-	
56	Asuinrakennus	1	Tyydyttävä	1980	20/AO/1/-	
57	Asuinrakennus	1½	Huono	1980	20/AO/1/-	
58	Asuinrakennus	1½	Tyydyttävä	1950	20/AO/1 5/6/-	
59	Asuinrakennus	1½	Tyydyttävä	1930	20/AO/1 5/6/-	Saneerattu 1980
60	Asuinrakennus	1	Tyydyttävä	1980		
61	Asuinrakennus	1½	Tyydyttävä	1920		Saneerattu 1980
62	Asuinrakennus	1	Tyydyttävä	1980	46/AO/1 3/4/-	
63	Asuinrakennus	1½	Tyydyttävä	1950	46/AO/1 3/4/-	Saneerattu 1990
64	Asuinrakennus	1	Tyydyttävä	1970	18/AO/1/-	Korotettu katto
65	Asuinrakennus	1	Tyydyttävä	1970	18/AO/1/-	
66	Asuinrakennus	1½	Tyydyttävä	1950	18/AO/1/-	Laajennus 1990
67	Asuinrakennus	1	Tyydyttävä	1970	17/AO/1/-	
68	Asuinrakennus	1	Tyydyttävä	1970	17/AO/1/-	
69	Asuinrakennus	1	Tyydyttävä	1970	16/AO/1/-	
70	Asuinrakennus	1	Tyydyttävä	1980	16/AO/1/-	
71	Asuinrakennus	1½	Tyydyttävä	1980	25/AO/1/-	
72	Asuinrakennus	1½	Tyydyttävä	1970	25/AO/1/-	
73	Asuinrakennus	1	Tyydyttävä	1960	25/AO/1/-	
74	Asuinrakennus	1	Tyydyttävä	1980	25/AO/1/-	
75	Asuinrakennus	1	Tyydyttävä	1980	25/AO/1/-	
76	Asuinrakennus	1	Tyydyttävä	1980	25/AO/1/-	
77	Asuinrakennus	1	Tyydyttävä	1980	25/AO/1/-	
78	Asuinrakennus	1	Huono	1960	25/AO/1/-	
79	Asuinrakennus	1½	Huono	1930	25/AO/1/-	
80	Asuinrakennus	1½	Tyydyttävä	1940	17/AO/1/-	
81	Asuinrakennus	1	Hyvä	1995		Ei vastaa asemakaavaa, rakennus katualueella

Rakennusinventointikortti
LAIHIA – KIRKONSEUDUN OSAYLEISKAAVA


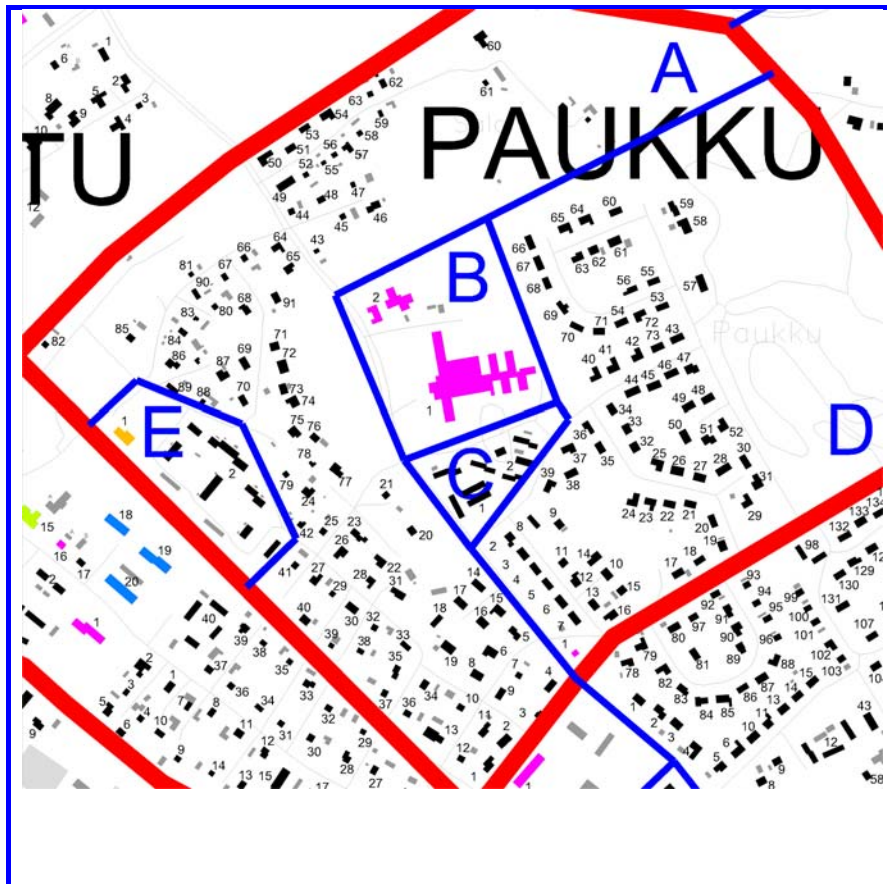
Alue:	A,B,C	Alueen nimi:	Paukku	Alueen p-a:		
-------	-------	--------------	--------	-------------	--	--



Nro	Käyttötarkoitus	Ker.luku	Kunto	Rak.aika	Asemakaava	Huom.
82	Asuinrakennus	1	Tyydyttävä	1980	44/AO/1 5/6/-	
83	Asuinrakennus	1½	Hyvä	2000	16/AO/1/-	
84	Asuinrakennus	1½	Huono	1950	16/AO/1/-	
85	Asuinrakennus	1½	Huono	1940	16/AO/1/-	
86	Asuinrakennus	1	Tyydyttävä	1980	85/AO/1 5/6/-	
87	Asuinrakennus	1½	Huono	1920	16/AO/1/-	
88	Asuinrakennus	1½	Hyvä	1990	16/AO/1/-	
89	Asuinrakennus	1½	Huono	1950	16/AO/1/-	
90	Asuinrakennus	1½	Tyydyttävä	1950	17/AO/1/-	
91	Asuinrakennus	1	Tyydyttävä	1970	17/AO/1/-	
B1	Terveysasema	2	Tyydyttävä	1970	27/YS/2/0,40	
B2	Neuvola-asema	1	Tyydyttävä	1980	27/YS/2/0,40	
C1	Rivitalo	1	Hyvä	2000	28/AR/1/0,15	
C2	Rivitalo	1	Tyydyttävä	1990	28/AR/1/0,15	

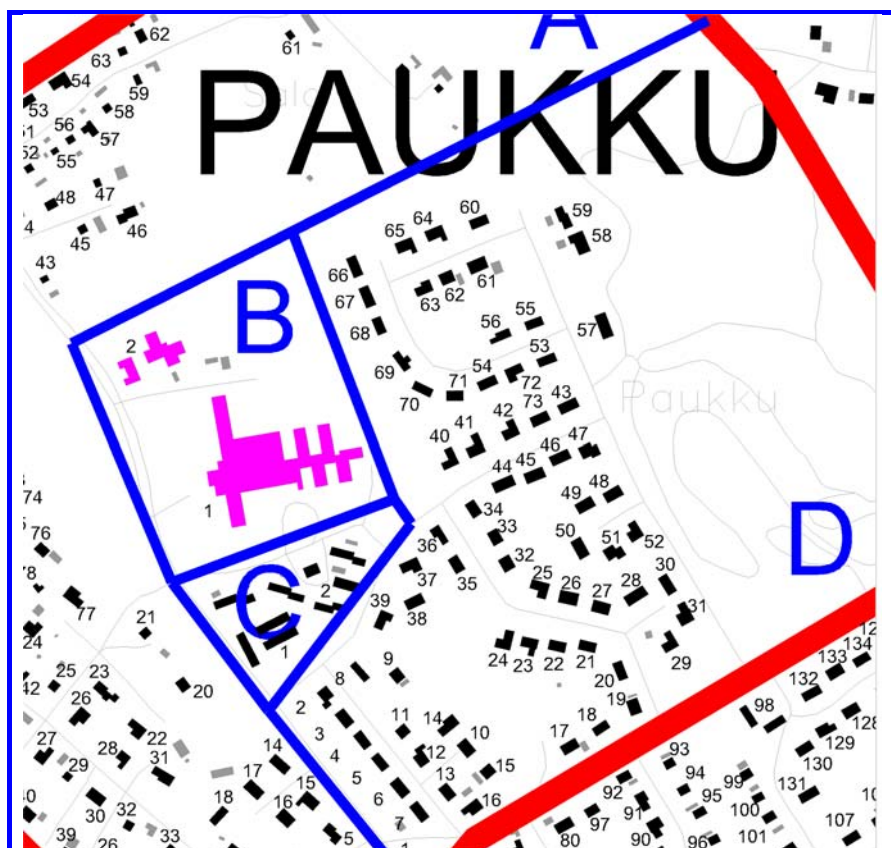
Rakennusinventointikortti
LAIHIA – KIRKONSEUDUN OSAYLEISKAAVA

Alue:	D	Alueen nimi:	Paukku	Alueen p-a:		
-------	---	--------------	--------	-------------	--	--



Nro	Käyttötarkoitus	Ker.luku	Kunto	Rak.aika	Asemakaava	Huom.
1	Kioski	1	Tyydyttävä	1990	-/AL/1/-	
2	Asuinrakennus	1	Tyydyttävä	1980	214/AO/1/-	
3	Asuinrakennus	1	Tyydyttävä	1980	214/AO/1/-	
4	Asuinrakennus	1	Tyydyttävä	1980	214/AO/1/-	
5	Asuinrakennus	1	Tyydyttävä	1980	214/AO/1/-	
6	Asuinrakennus	1	Tyydyttävä	1980	214/AO/1/-	
7	Asuinrakennus	1	Tyydyttävä	1980	214/AO/1/-	
8	Asuinrakennus	1	Tyydyttävä	1980	218/AO/1/-	
9	Asuinrakennus	1	Hyvä	1990	218/AO/1/-	
10	Asuinrakennus	1	Tyydyttävä	1980	215/AO/1/-	
11	Asuinrakennus	1	Tyydyttävä	1980	215/AO/1/-	
12	Asuinrakennus	1	Tyydyttävä	1980	215/AO/1/-	
13	Asuinrakennus	1	Tyydyttävä	1990	215/AO/1/-	
14	Asuinrakennus	1	Tyydyttävä	1980	215/AO/1/-	
15	Asuinrakennus	1	Tyydyttävä	1980	215/AO/1/-	
16	Asuinrakennus	1	Tyydyttävä	1980	215/AO/1/-	
17	Asuinrakennus	1	Tyydyttävä	1980	216/AO/1/-	
18	Asuinrakennus	1	Tyydyttävä	1980	216/AO/1/-	
19	Asuinrakennus	1	Tyydyttävä	1980	216/AO/1/-	
20	Asuinrakennus	1	Tyydyttävä	1980	216/AO/1/-	
21	Asuinrakennus	1	Tyydyttävä	1980	216/AO/1/-	
22	Asuinrakennus	1	Tyydyttävä	1980	216/AO/1/-	
23	Asuinrakennus	1	Tyydyttävä	1980	216/AO/1/-	
24	Asuinrakennus	1	Tyydyttävä	1980	216/AO/1/-	
25	Asuinrakennus	1	Tyydyttävä	1980	217/AO/1/-	
26	Asuinrakennus	1	Tyydyttävä	1980	217/AO/1/-	
27	Asuinrakennus	1	Tyydyttävä	1980	217/AO/1/-	

Alue:	D	Alueen nimi:	Paukku	Alueen p-a:		
-------	---	--------------	--------	-------------	--	--


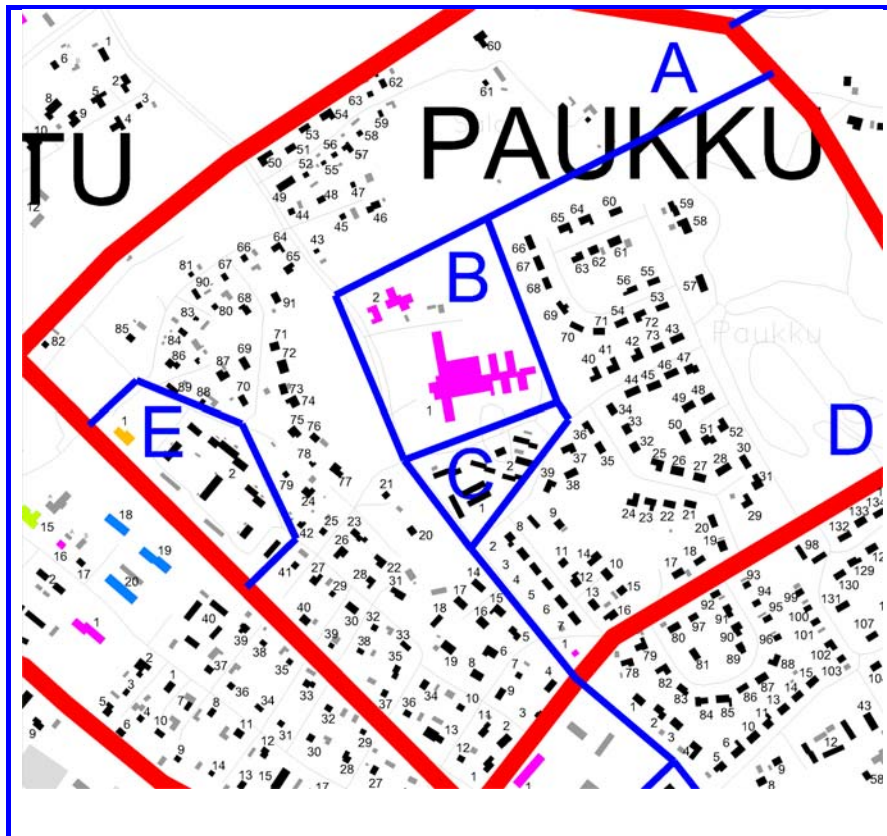


1.
2.
3.

Nro	Käyttötarkoitus	Ker.luku	Kunto	Rak.aika	Asemakaava	Huom.
28	Asuinrakennus	1	Tyydyttävä	1980	217/AO/1/-	
29	Asuinrakennus	1	Tyydyttävä	1980	217/AO/1/-	
30	Asuinrakennus	1	Tyydyttävä	1980	217/AO/1/-	
31	Asuinrakennus	1	Tyydyttävä	1980	217/AO/1/-	
32	Asuinrakennus	1	Tyydyttävä	1980	217/AO/1/-	
33	Asuinrakennus	1	Tyydyttävä	1980	217/AO/1/-	
34	Asuinrakennus	1	Tyydyttävä	1980	217/AO/1/-	
35	Asuinrakennus	1	Tyydyttävä	1980	218/AO/1/-	
36	Asuinrakennus	1	Tyydyttävä	1980	218/AO/1/-	
37	Asuinrakennus	1	Tyydyttävä	1980	218/AO/1/-	
38	Asuinrakennus	1	Tyydyttävä	1980	218/AO/1/-	
39	Asuinrakennus	1	Tyydyttävä	1980	218/AO/1/-	
40	Asuinrakennus	1	Tyydyttävä	1980	?/AO/1/-	
41	Asuinrakennus	1	Tyydyttävä	1980	?/AO/1/-	
42	Asuinrakennus	1	Tyydyttävä	1980	221/AO/1/-	
43	Asuinrakennus	1	Tyydyttävä	1980	221/AO/1/-	
44	Asuinrakennus	1	Tyydyttävä	1980	217/AO/1/-	
45	Asuinrakennus	1	Tyydyttävä	1980	217/AO/1/-	
46	Asuinrakennus	1	Tyydyttävä	1980	217/AO/1/-	
47	Asuinrakennus	1	Tyydyttävä	1980	217/AO/1/-	
48	Asuinrakennus	1	Tyydyttävä	1980	217/AO/1/-	
49	Asuinrakennus	1	Tyydyttävä	1980	217/AO/1/-	
50	Asuinrakennus	1	Tyydyttävä	1980	217/AO/1/-	
51	Asuinrakennus	1	Tyydyttävä	1980	217/AO/1/-	
52	Asuinrakennus	1	Tyydyttävä	1980	217/AO/1/-	
53	Asuinrakennus	1	Tyydyttävä	1980	221/AO/1/-	
54	Asuinrakennus	1	Tyydyttävä	1980	221/AO/1/-	

Rakennusinventointikortti
LAIHIA – KIRKONSEUDUN OSAYLEISKAAVA

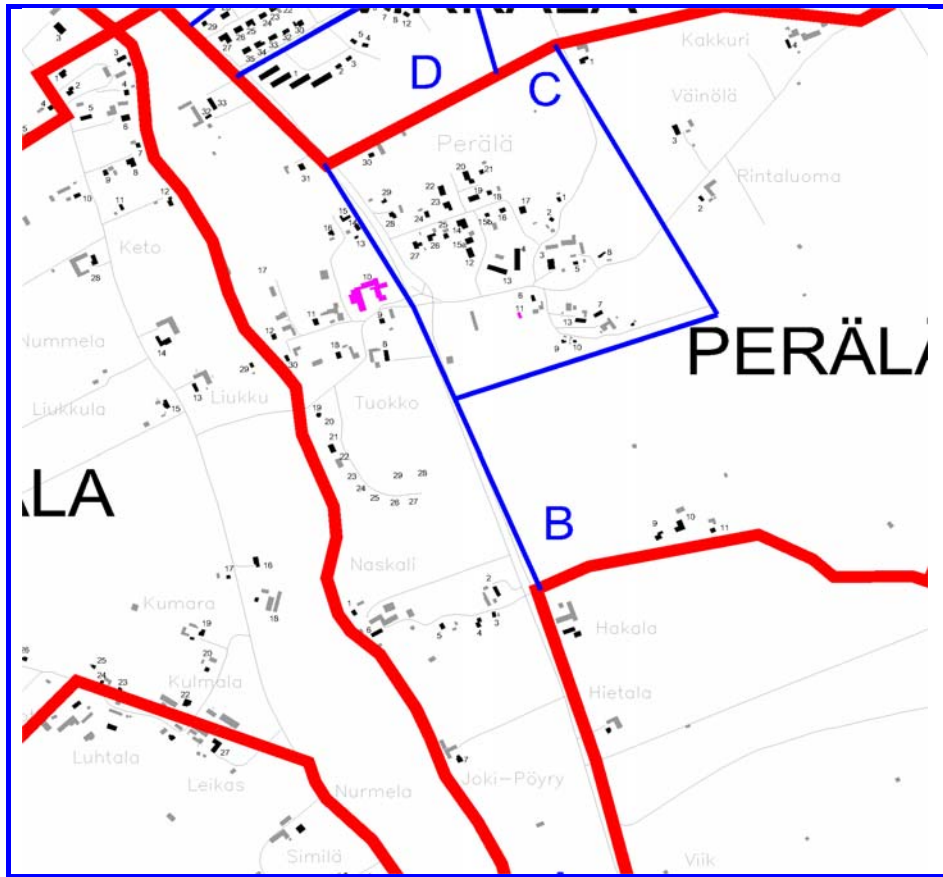
Alue:	D,E	Alueen nimi:	Paukku	Alueen p-a:		
-------	-----	--------------	--------	-------------	--	--



Nro	Käyttötarkoitus	Ker.luku	Kunto	Rak. aika	Asemakaava	Huom.
55	Asuinrakennus	1	Tyydyttävä	1980	222/AO/1/-	
56	Asuinrakennus	1	Tyydyttävä	1980	222/AO/1/-	
57	Asuinrakennus	1	Tyydyttävä	1980	225/AO/1/-	
58	Asuinrakennus	1½	Hyvä	1990	226/AO/1/-	
59	Asuinrakennus	1½	Hyvä	1990	226/AO/1/-	
60	Asuinrakennus	1	Tyydyttävä	1980	224/AO/1/-	
61	Asuinrakennus	1	Tyydyttävä	1980	223/AO/1 5/6/-	
62	Asuinrakennus	1	Tyydyttävä	1980	223/AO/1 5/6/-	
63	Asuinrakennus	1	Tyydyttävä	1980	223/AO/1 5/6/-	
64	Asuinrakennus	1	Tyydyttävä	1980	224/AO/1/-	
65	Asuinrakennus	1	Tyydyttävä	1980	224/AO/1/-	
66	Asuinrakennus	1	Tyydyttävä	1980	?/AO/1/-	
67	Asuinrakennus	1	Tyydyttävä	1980	?/AO/1/-	
68	Asuinrakennus	1	Tyydyttävä	1980	?/AO/1/-	
69	Asuinrakennus	1	Tyydyttävä	1980	?/AO/1/-	
70	Asuinrakennus	1	Tyydyttävä	1980	?/AO/1/-	
71	Asuinrakennus	1	Tyydyttävä	1980	?/AO/1/-	
72	Asuinrakennus	1	Tyydyttävä	1980	221/AO/1/-	
73	Asuinrakennus	1	Tyydyttävä	1980	221/AO/1/-	
E1	Kirkko	2	Tyydyttävä	1960	15/YK/2/0,3	Rakennuksessa myös asuntoja
E2	Rivitalo	1	Tyydyttävä	1980	22/AR/1/0,10	

Rakennusinventointikortti
LAIHIA – KIRKONSEUDUN OSAYLEISKAAVA

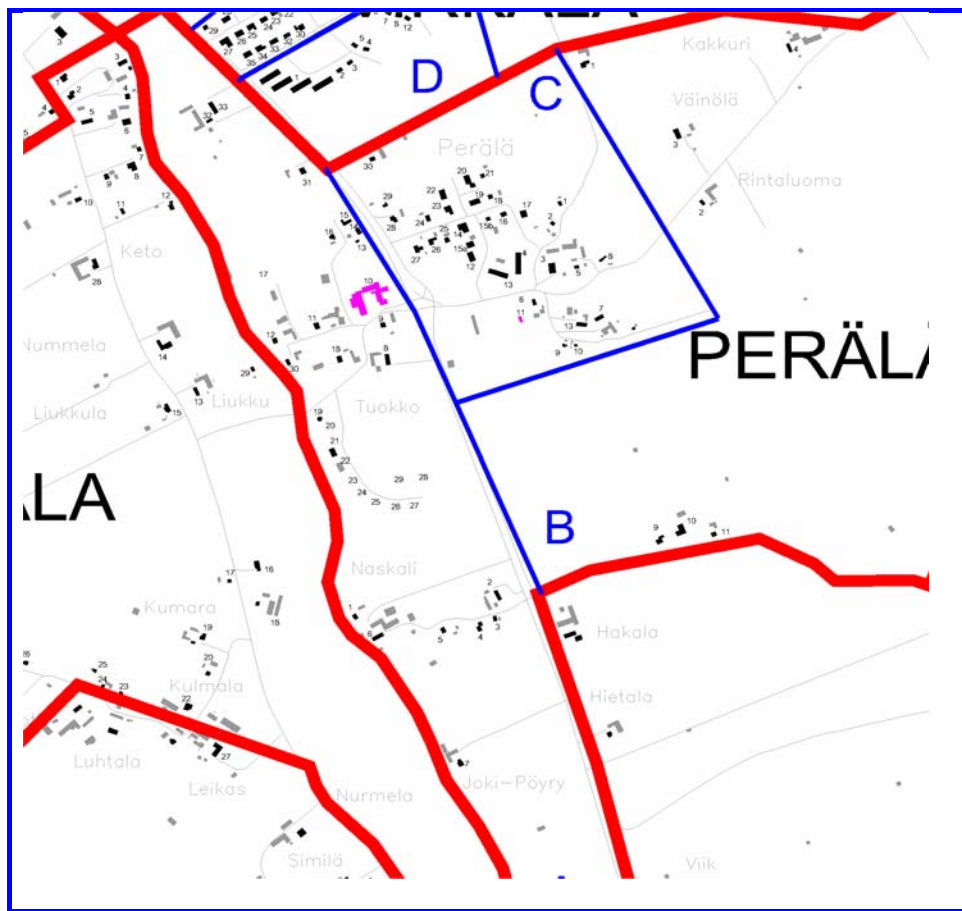
Alue:	A	Alueen nimi:	Perälä	Alueen p-a:		Rakennusaika:	
-------	---	--------------	--------	-------------	--	---------------	--



Nro	Käyttötarkoitus	Kerr.luku	Kunto	Rak.aika	Asemakaava	Huom.
1	Asuinrakennus	1½	Tyydyttävä	1930		
2	Asuinrakennus	1½	Tyydyttävä	1900		
3	Asuinrakennus	½	Hyvä	1920		Saneerattu -90
4	Asuinrakennus	1½	Tyydyttävä	1930		
5	Asuinrakennus	1½	Tyydyttävä	1930		
6	Asuinrakennus	2	Hyvä	1183		Erityskohde
7	Asuinrakennus	1½	Tyydyttävä	1950		
8	Asuinrakennus	1½	Tyydyttävä	1920		
9	Asuinrakennus	1½	Huono	1920		Asumaton
10	Koulukeskus	1-3	Hyvä	1960/-90	416/YO/3/0,40	
11	Asuinrakennus	1½	Tyydyttävä	1920	412/AM/2 5/6/0,3	
12	Asuinrakennus	1½	Tyydyttävä	1940	400/AM/1 5/6/0,15	
13	Asuinrakennus	1	Huono	1960	407/AO/1/-	
14	Asuinrakennus	1½	Huono	1940	407/AO/1/-	
15	Asuinrakennus	1½	Huono	1890	407/AO/1/-	
16	Asuinrakennus	1½	Huono	1920	406/AO/1/-	
17	Asuinrakennus	1½	Hyvä	2000	405/AM/1 5/6/0,15	
18	Asuinrakennus	1½	Tyydyttävä	1980		
19	Asuinrakennus	3	Huono	1960	415/AO-1/2/0,30	
20	Asuinrakennus	1	Hyvä	2000	415/AO-1/2/0,30	
21	Asuinrakennus	1	Hyvä	1990	461/AO/1 5/6/-	
22	Asuinrakennus	1	Hyvä	1990	461/AO/1 5/6/-	
23	Asuinrakennus	1	Hyvä	2000	461/AO/1 5/6/-	
24	Asuinrakennus	1	Hyvä	2000	461/AO/1 5/6/-	
25	Asuinrakennus	1	Hyvä	2000	461/AO/1 5/6/-	
26	Asuinrakennus	1	Hyvä	2000	464/AO/1 5/6/-	
27	Asuinrakennus	1	Hyvä	2000	464/AO/1 5/6/-	

Rakennusinventointikortti
 LAIHIA – KIRKONSEUDUN OSAYLEISKAAVA

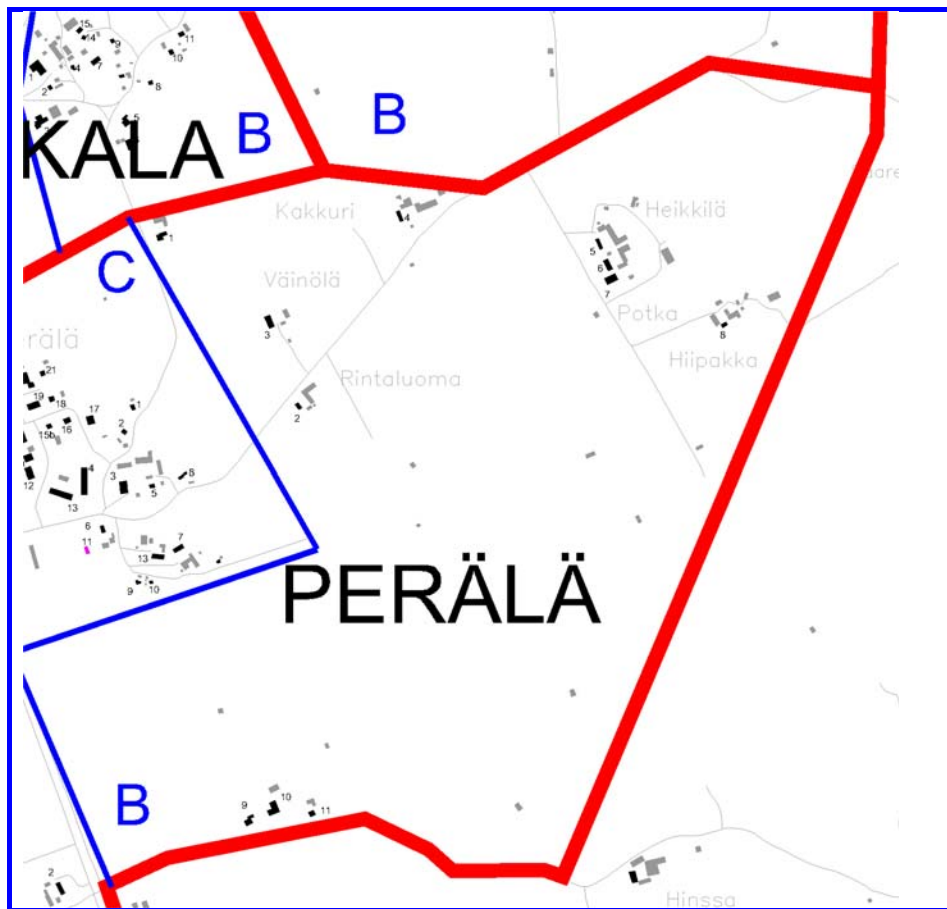
Alue:	A	Alueen nimi:	Perälä	Alueen p-a:		Rakennusaika:	
-------	---	--------------	--------	-------------	--	---------------	--



1.
2.
3.

Nro	Käyttötarkoitus	Kerr.luku	Kunto	Rak.aika	Asemakaava	Huom.
28	Asuinrakennus	1	Hyvä	2000	463/AO/1 5/6/-	
29	Asuinrakennus	1	Hyvä	2000	463/AO/1 5/6/-	
30	Asuinrakennus	1	Hyvä	1990		
31	Asuinrakennus	1	Tyydyttävä	1960	405/AO/1/-	
32	Asuinrakennus	1½	Tyydyttävä	1920	404/AM/2/0,30	
33	Asuinrakennus	1½	Tyydyttävä	1900	404/AM/2/0,30	

Alue:	B	Alueen nimi:	Perälä	Alueen p-a:		Rakennusaika:	
-------	---	--------------	--------	-------------	--	---------------	--

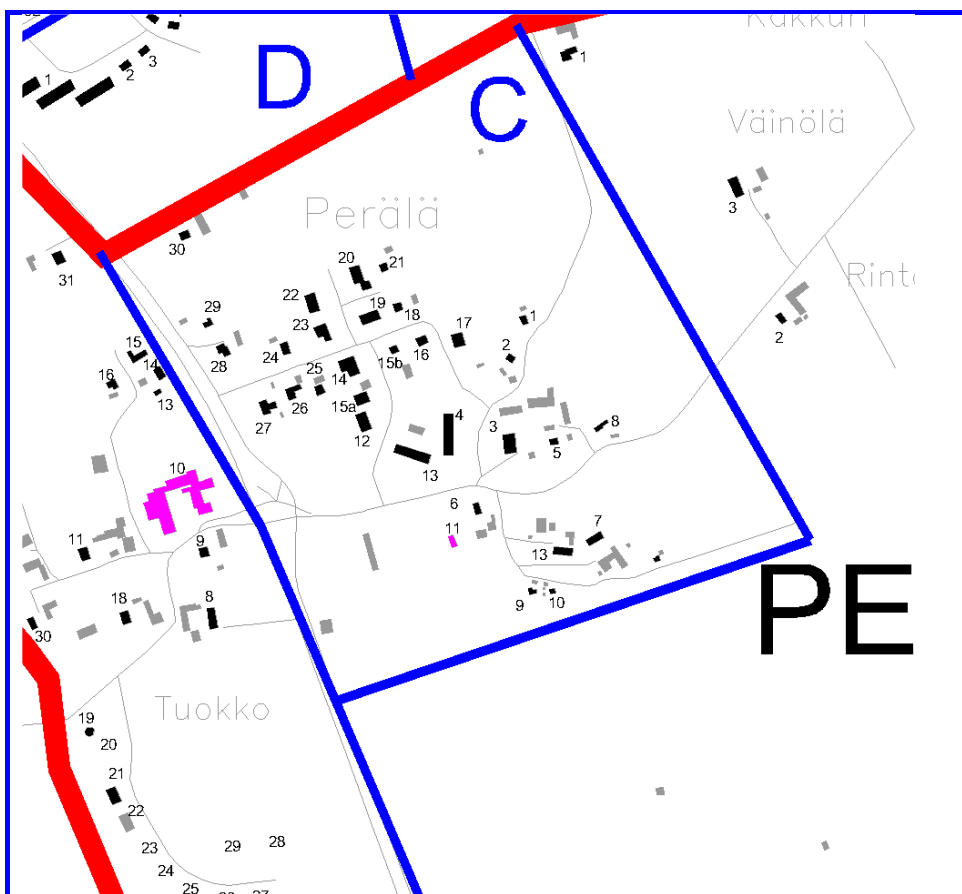


1.
2.
3.

Nro	Käyttötarkoitus	Kerr.luku	Kunto	Rak.aika	Asemakaava	Huom.
1	Asuinrakennus	1	Tyydyttävä	1960		
2	Asuinrakennus	1½	Tyydyttävä	1960		
3	Asuinrakennus	1	Tyydyttävä	1990		
4	Asuinrakennus	1½	Tyydyttävä	1920		
5	Asuinrakennus	1½	Tyydyttävä	1920		
6	Asuinrakennus	1½	Tyydyttävä	1890		
7	Asuinrakennus	1½	Hyvä	1990		
8	Asuinrakennus	1½	Tyydyttävä	1900		
9	Asuinrakennus	1	Tyydyttävä	1970		
10	Asuinrakennus	1	Hyvä	1990		
11	Asuinrakennus	1½	Tyydyttävä	1930		

Rakennusinventointikortti
LAIHIA – KIRKONSEUDUN OSAYLEISKAAVA

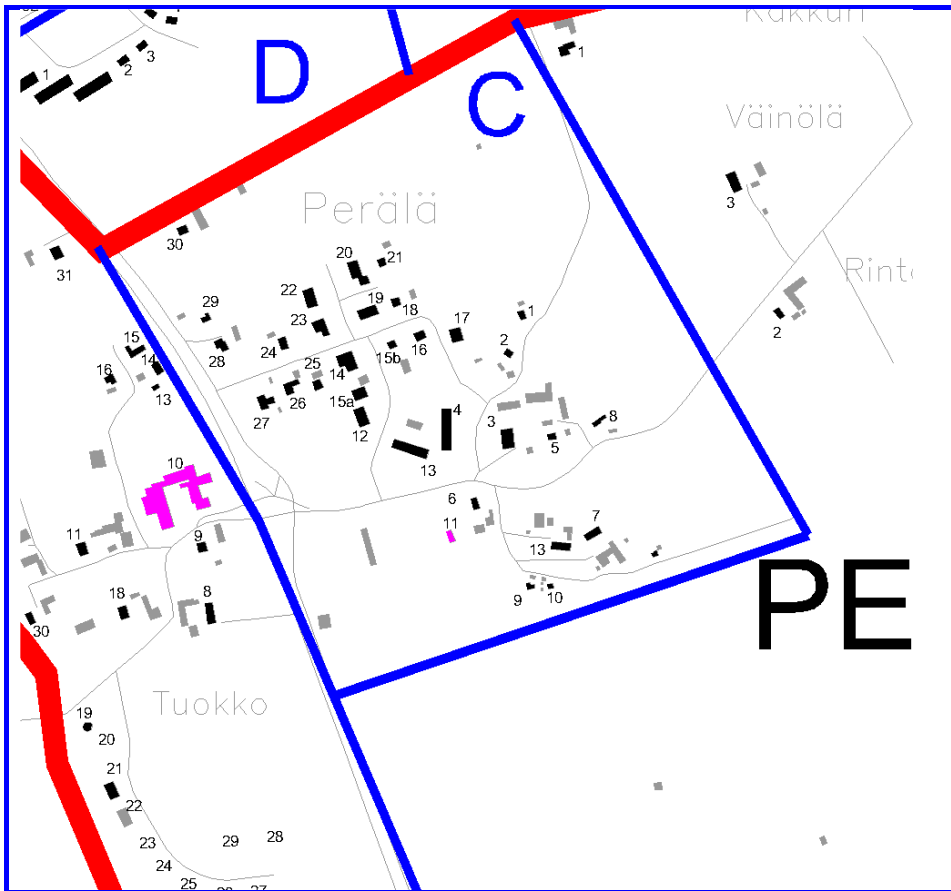
Alue:	C	Alueen nimi:	Perälä	Alueen p-a:		Rakennusaika:	
-------	---	--------------	--------	-------------	--	---------------	--



1.	
2.	
3.	

Nro	Käyttötarkoitus	Kerr.luku	Kunto	Rak.aika	Asemakaava	Huom.
1	Asuinrakennus	1	Hyvä	1960	429/AO/1 5/6/-	
2	Asuinrakennus	1½	Tyydyttävä	1950	429/AO/1 5/6/-	
3	Asuinrakennus	2	Tyydyttävä	1900	430/AO/1 5/6/-	Erit.kohde
4	Rivitalo	1	Hyvä	1990	427/AR/2/0,30	
5	Asuinrakennus	1½	Tyydyttävä	1930	431/AM/1 5/6/0,3	
6	Asuinrakennus	1½	Tyydyttävä	1930	128/AO/1 5/6/-	
7	Asuinrakennus	1½	Tyydyttävä	1900		
8	Asuinrakennus	1½	Tyydyttävä	1920	432/AO/1/-	Saneer.-90
9	Asuinrakennus	1	Huono	1930		
10	Asuinrakennus	1½	Huono	1920		
11	Toimistorakennus	1	Tyydyttävä	1980	424/TV/2/0,20	
12	Asuinrakennus	1½	Hyvä	1990	422/AO/1 5/6/-	
13	Rivitalo	1	Tyydyttävä	1980	427/AR/2/0,30	
14	Asuinrakennus	1½	Tyydyttävä	1980	422/AO/1 5/6/-	
15a	Asuinrakennus	1	Hyvä	1990	422/AO/1 5/6/-	
15b	Asuinrakennus	1½	Tyydyttävä	1950	425/AO/1 5/6/-	
16	Asuinrakennus	1½	Tyydyttävä	1980	426/AO/1 5/6/0,20	
17	Asuinrakennus	1	Tyydyttävä	1980	429/AO/1 5/6/-	
18	Asuinrakennus	1½	Tyydyttävä	1950	421/AO/1 5/6/-	
19	Asuinrakennus	1	Hyvä	1990	421/AO/1 5/6/-	
20	Asuinrakennus	1	Hyvä	1990	421/AO/1 5/6/-	
21	Asuinrakennus	1½	Tyydyttävä	1950	421/AO/1 5/6/-	
22	Asuinrakennus	1	Tyydyttävä	1980	420/AO/1 5/6/-	
23	Asuinrakennus	1½	Tyydyttävä	1980	420/AO/1 5/6/-	
24	Asuinrakennus	1½	Tyydyttävä	1980	420/AO/1 5/6/-	
25	Asuinrakennus	1½	Tyydyttävä	1980	422/AO/1 5/6/-	
26	Asuinrakennus	1½	Tyydyttävä	1950	422/AO/1 5/6/-	


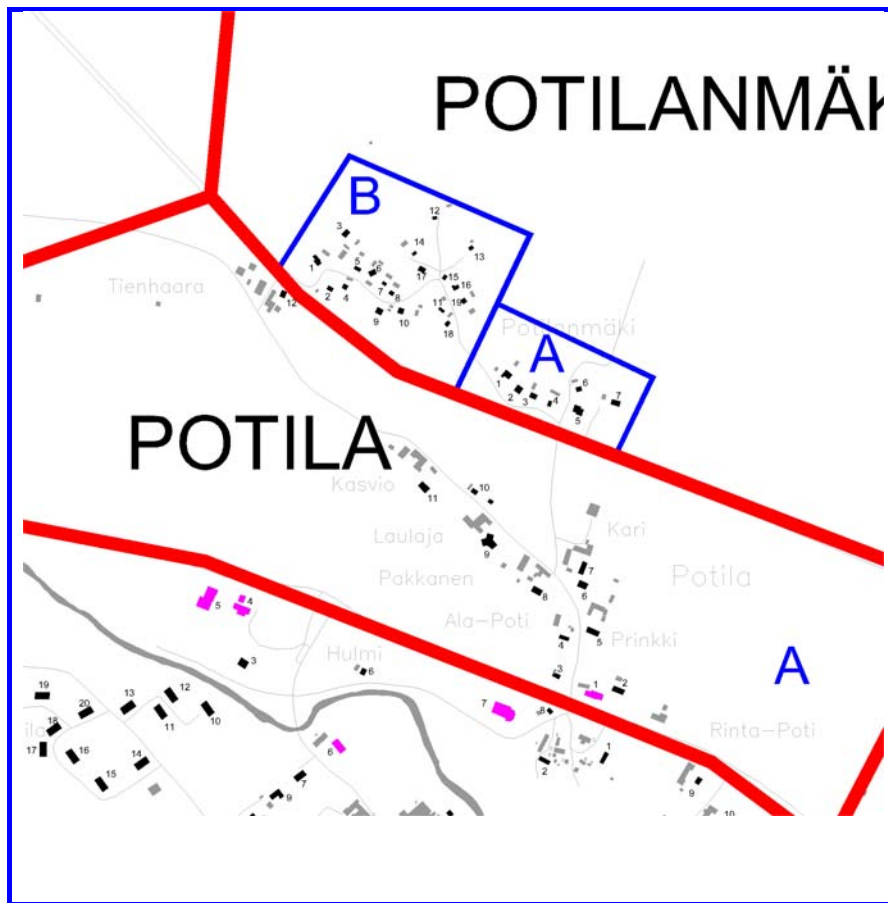
Alue:	C	Alueen nimi:	Perälä	Alueen p-a:		Rakennusaika:	
-------	---	--------------	--------	-------------	--	---------------	--



1.
2.
3.

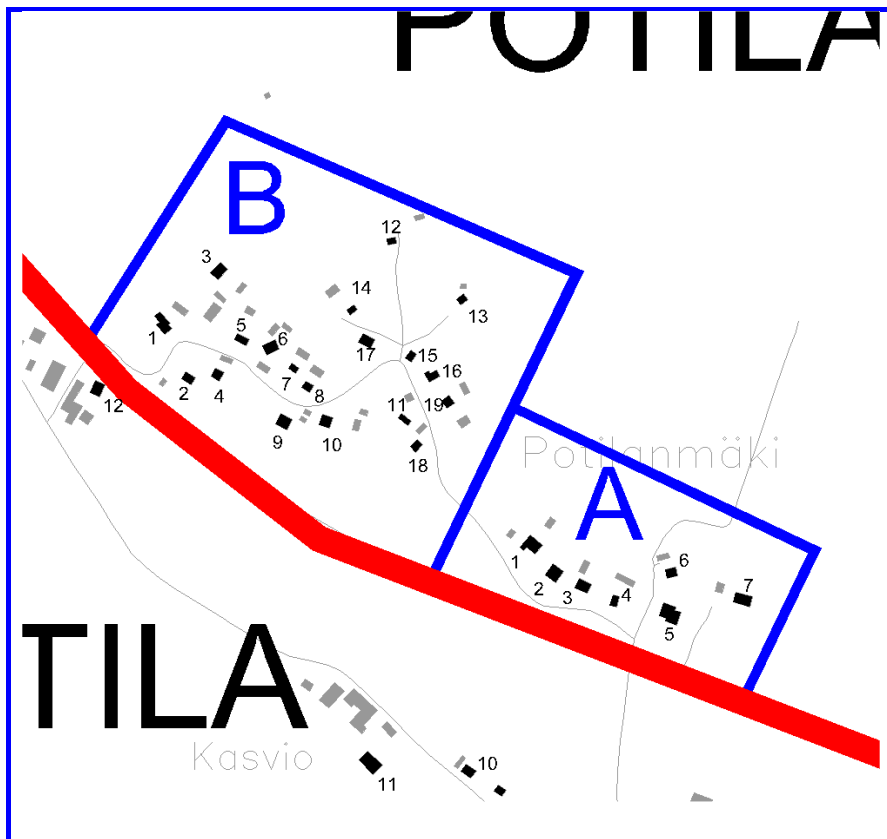
Nro	Käyttötarkoitus	Kerr.luku	Kunto	Rak.aika	Asemakaava	Huom.
27	Asuinrakennus	1	Tyydyttävä	1960	422/AO/1 5/6/-	
28	Asuinrakennus	1½	Tyydyttävä	1940	419/AO/1 5/6/-	
29	Asuinrakennus	1	Tyydyttävä	1920	419/AO/1 5/6/-	
30	Asuinrakennus	1½	Tyydyttävä	1950	418/AM/1 5/6/-	

Alue:	A	Alueen nimi:	Potila	Alueen p-a:	
-------	---	--------------	--------	-------------	--



Nro	Käyttötarkoitus	Kerr.luku	Kunto	Rak.aika	Asemakaava	Huom.
1	Korj./liikerak.	1	Tyydyttävä	1970		
2	Asuinrakennus	1	Tyydyttävä	1980		
3	Asuinrakennus	1½	Huono	1900		
4	Asuinrakennus	1½	Huono	1900		
5	Asuinrakennus	1	Tyydyttävä	1990		
6	Asuinrakennus	1½	Tyydyttävä	1985		
7	Asuinrakennus	1½	Huono	1900		Erityiskohde
8	Asuinrakennus	1	Tyydyttävä	1970		
9	Asuinrakennus	1½	Hyvä	1995		
10	Asuinrakennus	1½	Tyydyttävä	1960		Saneerattu 1980
11	Asuinrakennus	1	Tyydyttävä	1980		
12	Asuinrakennus	1½	Tyydyttävä	1960		

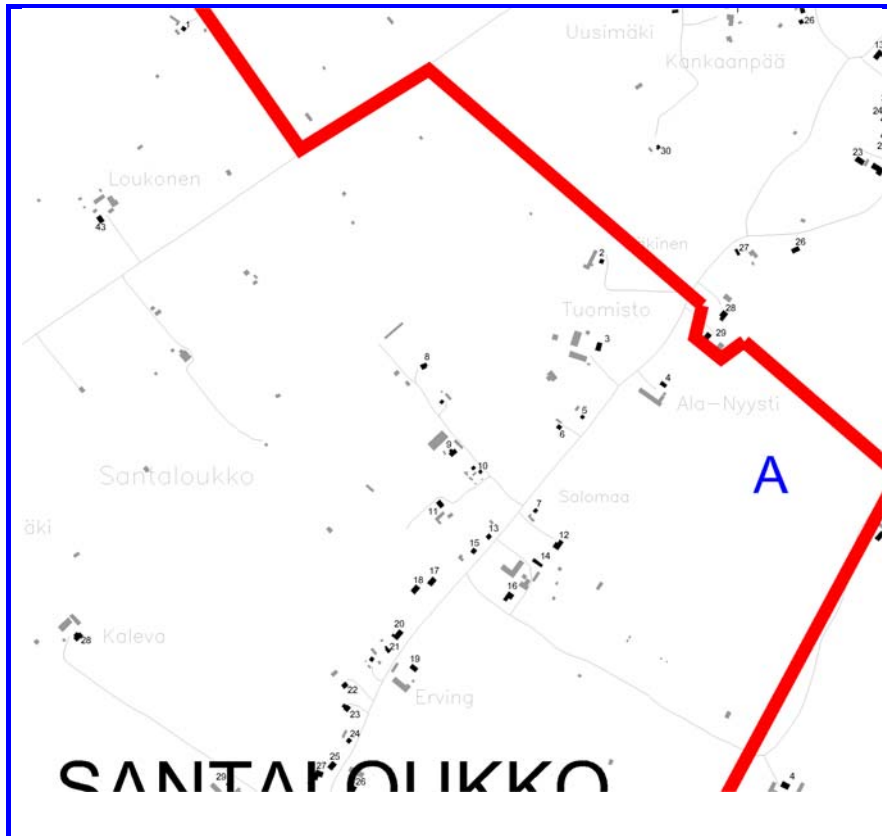
Alue:	A,B	Alueen nimi:	Potilanmäki	Alueen p-a:	
-------	-----	--------------	-------------	-------------	--



Nro	Käyttötarkoi- tus	Kerr.luku	Kunto	Rak. aika	Asemakaava	Huom.
A1	Asuinrakennus	1	Tyydyttävä	1960		
A2	Asuinrakennus	1	Tyydyttävä	1960		
A3	Asuinrakennus	1½	Tyydyttävä	1980		
A4	Asuinrakennus	1½	Tyydyttävä	1920		Asumaton
A5	Asuinrakennus	1	Tyydyttävä	1970		
A6	Asuinrakennus	1½	Tyydyttävä	1920		
A7	Asuinrakennus	1½	Tyydyttävä	1980		
B1	Asuinrakennus	1	Tyydyttävä	1900		
B2	Huvila	1	Tyydyttävä	1960		
B3	Asuinrakennus	1	Tyydyttävä	1900		
B4	Asuinrakennus	1	Huono	1900		
B5	Asuinrakennus	1½	Tyydyttävä	1900		
B6	Asuinrakennus	1	Tyydyttävä	1970		
B7	Asuinrakennus	1½	Tyydyttävä	1920		
B8	Asuinrakennus	1½	Tyydyttävä	1960		
B9	Asuinrakennus	1	Tyydyttävä	1980		
B10	Asuinrakennus	1	Tyydyttävä	1960		
B11	Asuinrakennus	1½	Tyydyttävä	1980		
B12	Asuinrakennus	1	Tyydyttävä	1900		
B13	Asuinrakennus	1½	Tyydyttävä	1920		
B14	Asuinrakennus	1	Tyydyttävä	1960		
B15	Asuinrakennus	1	Tyydyttävä	1920		
B16	Asuinrakennus	1	Tyydyttävä	1920		
B17	Asuinrakennus	1	Tyydyttävä	1920		
B18	Asuinrakennus	1½	Tyydyttävä	1960		
B19	Asuinrakennus	1	Tyydyttävä	1980		

Rakennusinventointikortti
LAIHIA – KIRKONSEUDUN OSAYLEISKAAVA

Alue:	A	Alueen nimi:	Santaloukko	Alueen p-a:	
-------	---	--------------	-------------	-------------	--



Nro	Käyttötarkoitus	Kerr.luku	Kunto	Rak.aika	Asemakaava	Huom.
1	Asuinrakennus	1	Tyydyttävä	1960		
2	Asuinrakennus	1	Hyvä	1930		
3	Asuinrakennus	1½	Tyydyttävä	1960		
4	Asuinrakennus	1½	Tyydyttävä	1920		
5	Asuinrakennus	1½	Tyydyttävä	1920		
6	Asuinrakennus	1½	Tyydyttävä	1920		
7	Asuinrakennus	1½	Tyydyttävä	1940		
8	Asuinrakennus	2	Hyvä	1980		
9	Asuinrakennus	2	Tyydyttävä	1900		
10	Asuinrakennus	1	Tyydyttävä	1910		Saneerattu 1950
11	Asuinrakennus	1½	Tyydyttävä	1980		
12	Asuinrakennus	1	Tyydyttävä	1970		
13	Asuinrakennus	1½	Tyydyttävä	1920		
14	Asuinrakennus	1½	Tyydyttävä			Erityiskohde
15	Asuinrakennus	1½	Hyvä	1920		
16	Asuinrakennus	1	Tyydyttävä	1970		
17	Asuinrakennus	1½	Hyvä	2000		
18	Asuinrakennus	1½	Hyvä	2000		
19	Asuinrakennus	1½	Tyydyttävä	1930		
20	Asuinrakennus	1	Tyydyttävä	1970		
21	Asuinrakennus	1½	Huono	1900		
22	Asuinrakennus	1½	Tyydyttävä	1950		
23	Asuinrakennus	1½	Tyydyttävä	1980		
24	Asuinrakennus	1½	Tyydyttävä	1950		
25	Asuinrakennus	1½	Hyvä	2000		
26	Asuinrakennus	1½	Tyydyttävä	1950		
27	Asuinrakennus	1	Tyydyttävä	1970		


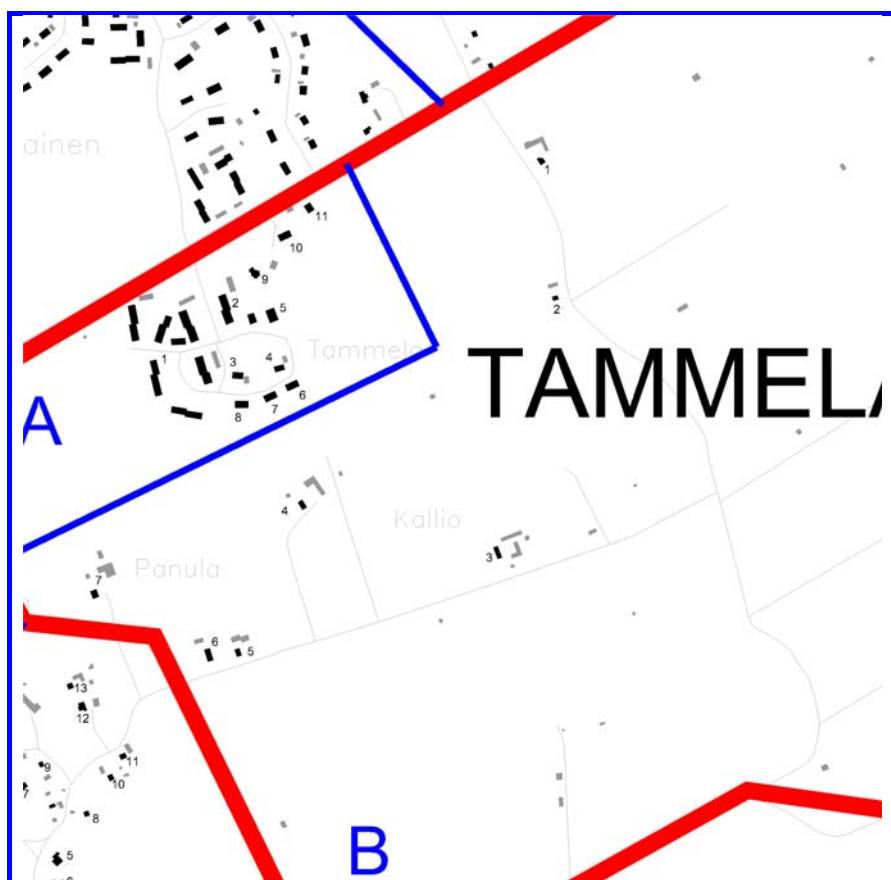
Alue:	A	Alueen nimi:	Santaloukko	Alueen p-a:		
-------	---	--------------	-------------	-------------	--	--



1.
2.
3.

Nro	Käyttötarkoitus	Kerr.luku	Kunto	Rak. aika	Asemakaava	Huom.
28	Asuinrakennus	1½	Tyydyttävä	1920		
29	Asuinrakennus	1½	Tyydyttävä	1900		
30	Asuinrakennus	1½	Tyydyttävä	1910		
31	Asuinrakennus	1	Tyydyttävä	1980		
32	Asuinrakennus	1	Tyydyttävä	1980		
33	Asuinrakennus	1½	Hyvä	1980		
34	Varastorak.	1	Hyvä	1990		
35	Asuinrakennus	1	Hyvä	1990		
36	Asuinrakennus	1½	Hyvä	2000		
37	Asuinrakennus	1	Hyvä	1980		
38	Asuinrakennus	1	Tyydyttävä	1960		
39	Asuinrakennus	1	Hyvä	1990		
40	Asuinrakennus	1	Hyvä	1950		
41	Asuinrakennus	1	Tyydyttävä	1950		
42	Asuinrakennus	1½	Tyydyttävä	1930		
43	Asuinrakennus	1½	Tyydyttävä	1960		
44	Asuinrakennus	1½	Tyydyttävä	1900		

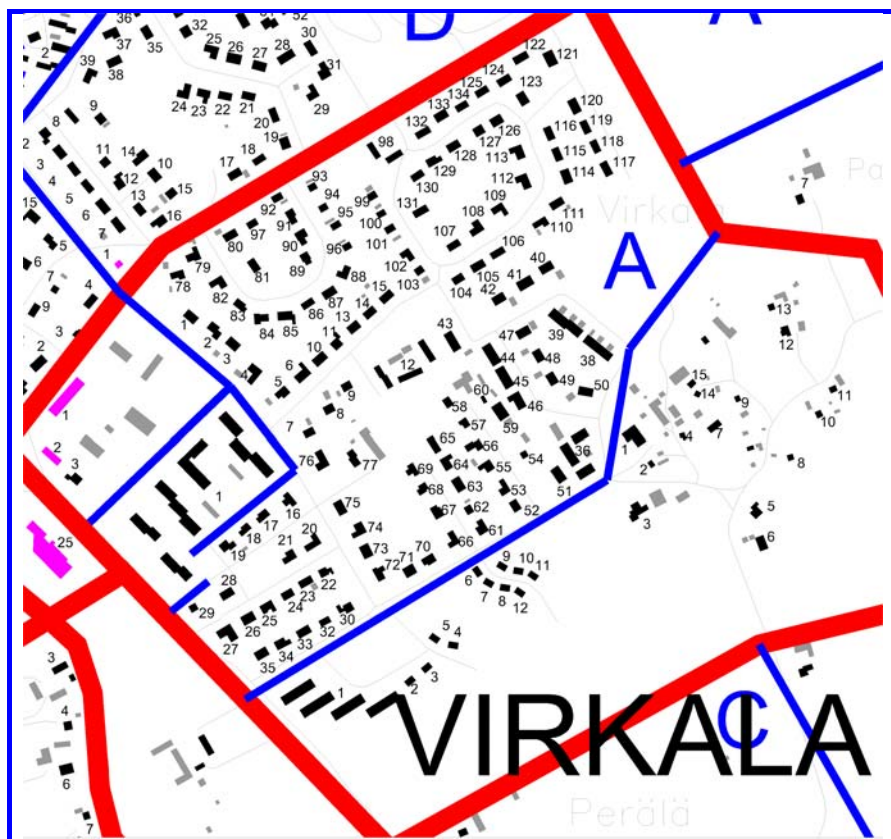
Alue:	A	Alueen nimi:	Tammela	Alueen p-a:	
-------	---	--------------	---------	-------------	--



Nro	Käyttötarkoitus	Kerr.luku	Kunto	Rak.aika	Asemakaava	Huom.
A1	Rivitalo	1	Hyvä	1990	703/AR/1/-	
A2	Rivitalo	1	Hyvä	1990	701/AR/1/-	
A3	Asuinrakennus	1½	Hyvä	1990	704/AR/1/-	
A4	Asuinrakennus	1½	Tyydyttävä	1985	705/A0/1/0,20	
A5	Asuinrakennus	1	Hyvä	1995	701/AO/1 3/4/0,15	
A6	Asuinrakennus	1	Hyvä	1995	706/AO/1/0,18	
A7	Asuinrakennus	1	Hyvä	1995	706/AO/1/0,18	
A8	Asuinrakennus	1	Hyvä	1995	706/AO/1/0,18	
A9	Asuinrakennus	2	Tyydyttävä	1980	701/AO/1/0,15	
A10	Asuinrakennus	1½	Hyvä	2000	701/AO/2/0,15	
A11	Asuinrakennus	1	Tyydyttävä	1990	701/AO/2/0,15	
B1	Asuinrakennus	1	Tyydyttävä	1950		
B2	Asuinrakennus	1	Tyydyttävä	1990		
B3	Asuinrakennus	1½	Tyydyttävä	1800		Erityiskohde
B4	Asuinrakennus	1	Tyydyttävä	1985	711/AO/1 3/4/0,20	
B5	Asuinrakennus	1½	Tyydyttävä	1950	709/AO/1 3/4/0,18	
B6	Asuinrakennus	1	Tyydyttävä	1985		
B7	Asuinrakennus	1	Huono	1950		

Rakennusinventointikortti
LAIHIA – KIRKONSEUDUN OSAYLEISKAAVA

Alue:	A	Alueen nimi:	Virkkala	Alueen p-a:		
-------	---	--------------	----------	-------------	--	--

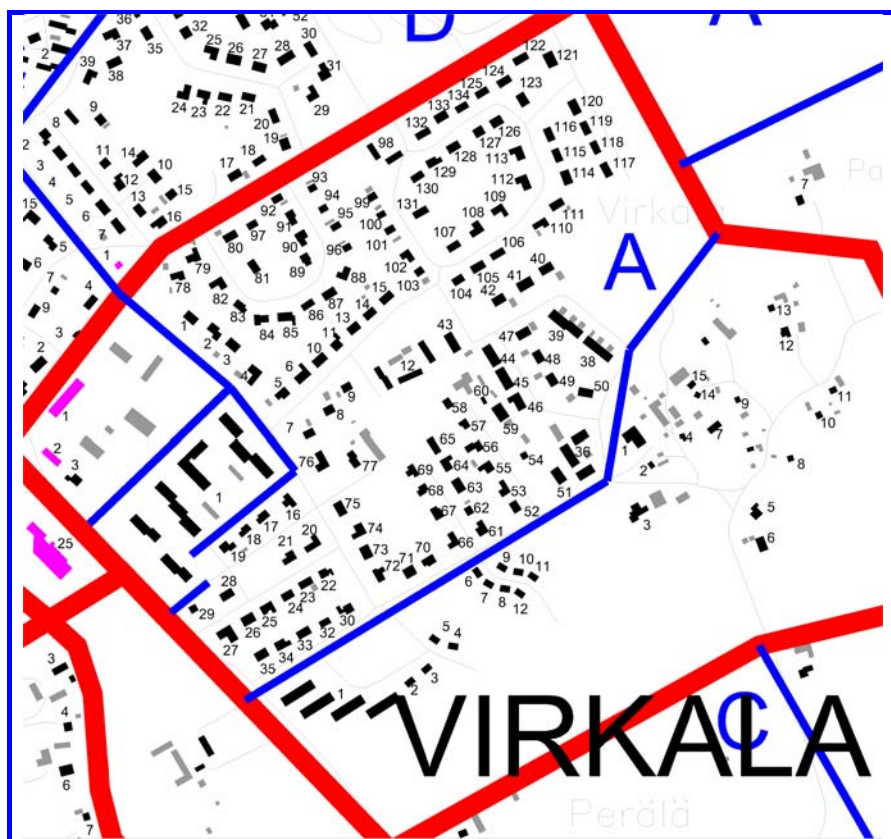


1.
2.
3.

Nro	Käyttötarkoitus	Kerr.luku	Kunto	Rak.aika	Asemakaava	Huom.
1	Asuinrakennus	1	Tyydyttävä	1980	211/AO/1/-	
2	Asuinrakennus	1	Tyydyttävä	1980	211/AO/1/-	
3	Asuinrakennus	1	Tyydyttävä	1980	211/AO/1/-	
4	Asuinrakennus	1	Hyvä	1995	211/AO/1/-	
5	Asuinrakennus	1	Tyydyttävä	1980	211/AO/1/-	
6	Asuinrakennus	1	Tyydyttävä	1980	210/AO/1/-	
7	Asuinrakennus	1½	Tyydyttävä	1980	208/AO/1/-	
8	Asuinrakennus	1½	Tyydyttävä	1980	208/AO/1/-	
9	Asuinrakennus	1½	Tyydyttävä	1980	208/AO/1/-	Saneerattu 1990-luvulla
10	Asuinrakennus	1	Tyydyttävä	1980	210/AO/1/-	
11	Asuinrakennus	1	Hyvä	1990	210/AO/1/-	
12	Rivitalo	1	Hyvä	1990	412/AR/1/0,15	
13	Asuinrakennus	1	Tyydyttävä	1980	210/AO/1/-	
14	Asuinrakennus	1	Tyydyttävä	1980	210/AO/1/-	
15	Asuinrakennus	1	Tyydyttävä	1980	202/AO/1/-	
16	Asuinrakennus	1½	Tyydyttävä	1980	202/AO/1/-	
17	Asuinrakennus	1½	Hyvä	1990	202/AO/1/-	
18	Asuinrakennus	1	Hyvä	1990	202/AO/1/-	
19	Asuinrakennus	1	Hyvä	1990	202/AO/1/-	
20	Asuinrakennus	1	Tyydyttävä	1975	203/AO/1/-	
21	Asuinrakennus	1	Tyydyttävä	1980	203/AO/1/-	
22	Asuinrakennus	1	Tyydyttävä	1990	205/AO/1/-	
23	Asuinrakennus	1	Tyydyttävä	1980	205/AO/1/-	
24	Asuinrakennus	1	Tyydyttävä	1980	205/AO/1/-	
25	Asuinrakennus	1	Tyydyttävä	1980	205/AO/1/-	
26	Asuinrakennus	1	Tyydyttävä	1980	205/AO/1/-	
27	Asuinrakennus	1	Tyydyttävä	1980	205/AO/1/-	

Rakennusinventointikortti
LAIHIA – KIRKONSEUDUN OSAYLEISKAAVA

Alue:	A	Alueen nimi:	Virkkala	Alueen p-a:		
-------	---	--------------	----------	-------------	--	--

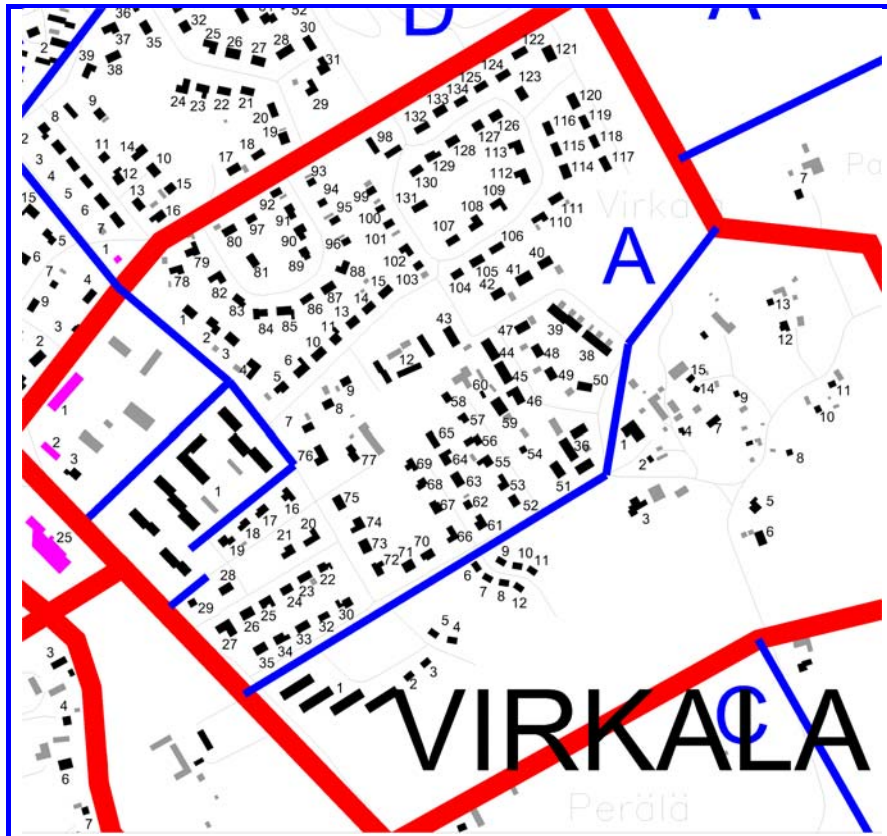


1.
2.
3.

Nro	Käyttötarkoitus	Kerr.luku	Kunto	Rak.aika	Asemakaava	Huom.
28	Asuinrakennus	1	Tyydyttävä	1980	204/AO/1/-	
29	Asuinrakennus	1½	Tyydyttävä	1950	204/AO/1/-	
30	Asuinrakennus	1	Tyydyttävä	1980	205/AO/1/-	Numero 31 puuttuu
32	Asuinrakennus	1	Tyydyttävä	1980	205/AO/1/-	
33	Asuinrakennus	1	Tyydyttävä	1980	205/AO/1/-	
34	Asuinrakennus	1	Tyydyttävä	1980	205/AO/1/-	
35	Asuinrakennus	1	Tyydyttävä	1980	205/AO/1/-	
36	Rivitalo	1	Tyydyttävä	1980	440/AR/1/0,20	Numero 37 puuttuu
38	Rivitalo	1	Tyydyttävä	1985	444/AR/1/0,20	
39	Rivitalo	1	Tyydyttävä	1980	444/AR/1/0,20	
40	Asuinrakennus	1	Hyvä	1990	443/AO/1/-	
41	Asuinrakennus	1	Tyydyttävä	1980	443/AO/1/-	
42	Asuinrakennus	1	Hyvä	1990	443/AO/1/-	
43	Asuinrakennus	1	Tyydyttävä	1980	441/AO/1/-	
44	Asuinrakennus	1	Tyydyttävä	1980	441/AO/1/-	
45	Asuinrakennus	1	Tyydyttävä	1980	441/AO/1/-	
46	Asuinrakennus	1	Tyydyttävä	1980	441/AO/1/-	
47	Asuinrakennus	1	Tyydyttävä	1990	445/AO/1/-	
48	Asuinrakennus	1	Tyydyttävä	1990	445/AO/1/-	
49	Asuinrakennus	1	Tyydyttävä	1990	445/AO/1/-	
50	Asuinrakennus	1	Tyydyttävä	1990	446/AO/1/-	
51	Asuinrakennus	1	Tyydyttävä	1980	439/AO/1/-	
52	Asuinrakennus	1	Tyydyttävä	1980	209/AO/1/-	
53	Asuinrakennus	1	Tyydyttävä	1980	209/AO/1/-	
54	Asuinrakennus	1½	Huono	1950	439/AO/1/-	
55	Asuinrakennus	1	Tyydyttävä	1980	209/AO/1/-	
56	Asuinrakennus	1	Tyydyttävä	1980	209/AO/1/-	

Rakennusinventointikortti
LAIHIA – KIRKONSEUDUN OSAYLEISKAAVA

Alue:	A	Alueen nimi:	Virkkala	Alueen p-a:		
-------	---	--------------	----------	-------------	--	--



1.
2.
3.

Nro	Käyttötarkoitus	Kerr.luku	Kunto	Rak.aika	Asemakaava	Huom.
57	Asuinrakennus	1	Tyydyttävä	1980	209/AO/1/-	
58	Asuinrakennus	1	Tyydyttävä	1980	412/AM/1 5/6/0,30	
59	Asuinrakennus	1	Tyydyttävä	1980	441/AO/1/-	
60	Asuinrakennus	1½	Tyydyttävä	1930	441/AO/1/-	
61	Asuinrakennus	1	Tyydyttävä	1980	209/AO/1/-	
62	Asuinrakennus	1	Tyydyttävä	1980	209/AO/1/-	
63	Asuinrakennus	1	Tyydyttävä	1980	209/AO/1/-	
64	Asuinrakennus	1	Tyydyttävä	1980	209/AO/1/-	
65	Asuinrakennus	1	Tyydyttävä	1980	209/AO/1/-	
66	Asuinrakennus	1	Tyydyttävä	1980	206/AO/1/-	
67	Asuinrakennus	1	Tyydyttävä	1980	206/AO/1/-	
68	Asuinrakennus	1	Tyydyttävä	1980	206/AO/1/-	
69	Asuinrakennus	1	Tyydyttävä	1980	206/AO/1/-	
70	Asuinrakennus	1	Tyydyttävä	1980	206/AO/1/-	
71	Asuinrakennus	1	Tyydyttävä	1980	206/AO/1/-	
72	Asuinrakennus	1	Tyydyttävä	1980	206/AO/1/-	
73	Asuinrakennus	1	Tyydyttävä	1980	207/AO/1/-	
74	Asuinrakennus	1	Tyydyttävä	1980	207/AO/1/-	
75	Asuinrakennus	1	Tyydyttävä	1980	207/AO/1/-	
76	Asuinrakennus	1	Tyydyttävä	1980	208/AO/1/-	
77	Asuinrakennus	1	Tyydyttävä	1975	208/AM/1/-	
78	Asuinrakennus	1½	Tyydyttävä	1950	211/AO/1/-	
79	Asuinrakennus	1	Tyydyttävä	1975	211/AO/1/-	
80	Asuinrakennus	1	Tyydyttävä	1980	212/AO/1/-	
81	Asuinrakennus	1	Tyydyttävä	1980	212/AO/1/-	
82	Asuinrakennus	1½	Tyydyttävä	1980	211/AO/1/-	
83	Asuinrakennus	1	Huono	1970	211/AO/1/-	

Rakennusinventointikortti
LAIHIA – KIRKONSEUDUN OSAYLEISKAAVA

Alue:	A	Alueen nimi:	Virkkala	Alueen p-a:	
-------	---	--------------	----------	-------------	--

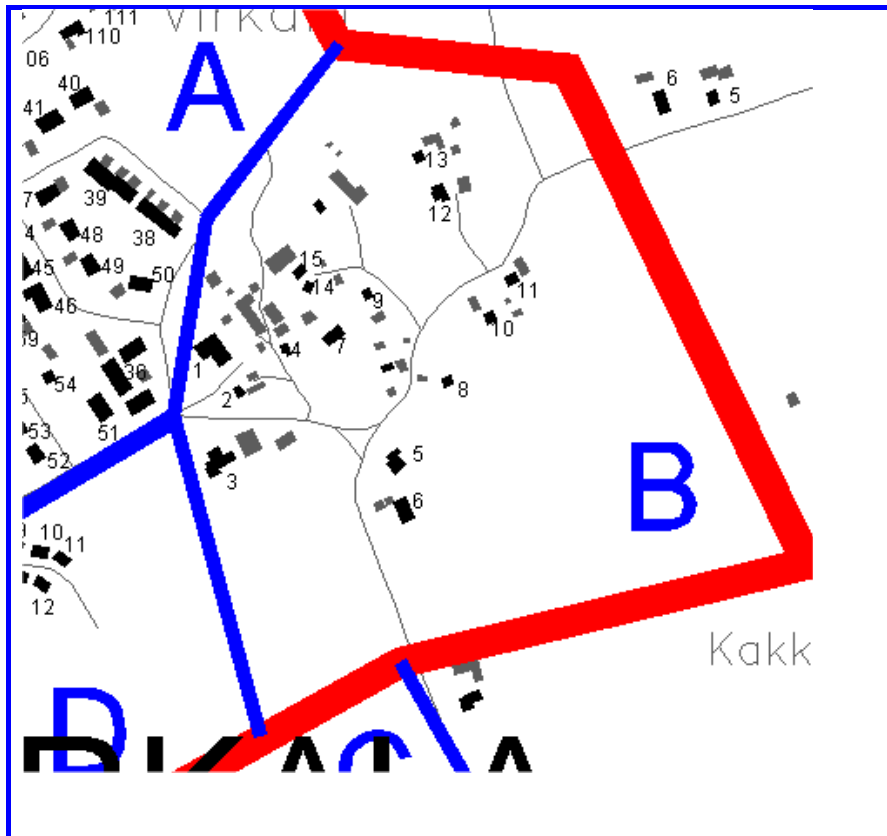


1.
2.
3.

Nro	Käyttötarkoitus	Kerr.luku	Kunto	Rak.aika	Asemakaava	Huom.
84	Rivitalo	1	Hyvä	2000	211/AO/1/-	
85	Asuinrakennus	1½	Tyydyttävä	1980	210/AO/1/-	
86	Asuinrakennus	1½	Tyydyttävä	1980	210/AO/1/-	
87	Asuinrakennus	1½	Tyydyttävä	1980	210/AO/1/-	
88	Asuinrakennus	1½	Tyydyttävä	1980	210/AO/1/-	
89	Asuinrakennus	1½	Tyydyttävä	1980	220/AO/1 5/6/-	
90-92	Asuinrakennus	1	Tyydyttävä	1980	212/AO/1 5/6/-	
93-96	Asuinrakennus	1	Tyydyttävä	1980	210/AO/1 5/6/-	
97	Asuinrakennus	1	Tyydyttävä	1980	212/AO/1/-	
98	Asuinrakennus	1	Tyydyttävä	1980	301/AR/1/0,18	
99-103	Asuinrakennus	1	Tyydyttävä	1980	302/AO/1/-	
104-106	Asuinrakennus	1	Tyydyttävä	1980	304/AO/1/-	
107-109	Asuinrakennus	1	Tyydyttävä	1980	305/AO/1/-	
111, 112	Asuinrakennus	1	Tyydyttävä	1980	307/AO/1/-	
116-120	Asuinrakennus	1	Tyydyttävä	1980	306/AO/2/-	
121-125	Asuinrakennus	1	Tyydyttävä	1980	309/AO/1/-	
126, 127	Asuinrakennus	1	Tyydyttävä	1980	308/AO/1/-	
128-131	Asuinrakennus	1	Tyydyttävä	1980	303/AO/1/-	
132-134	Asuinrakennus	1	Tyydyttävä	1980	309/AO/1/-	

Rakennusinventointikortti
LAIHIA – KIRKONSEUDUN OSAYLEISKAAVA

Alue:	B	Alueen nimi:	Virkkala	Alueen p-a:	
-------	---	--------------	----------	-------------	--




1.

2.

3.

Nro	Käyttötarkoitus	Kerr.luku	Kunto	Rak.aika	Asemakaava	Huom.
1	Asuinrakennus	1	Tyydyttävä	1980		
2	Asuinrakennus	1½	Tyydyttävä	1930		Saneerattu 1990
3	Asuinrakennus	1	Tyydyttävä	1980	438/AM/1 5/6/0,30	
4	Asuinrakennus	1½	Tyydyttävä	1930		Saneerattu 1990
5	Asuinrakennus	1	Tyydyttävä	1985	451/AO/1/-	
6	Asuinrakennus	1	Tyydyttävä	1990	452/AO/1/-	
7	Asuinrakennus	1½	Tyydyttävä	1990		
8	Asuinrakennus	1½	Huono	1940		
9	Asuinrakennus	1½	Tyydyttävä	1990		
10	Asuinrakennus	1½	Huono	1940		
11	Asuinrakennus	1½	Hyvä	2000		
12	Asuinrakennus	1½	Tyydyttävä	1980		Saneerattu 2000
13	Asuinrakennus	1½	Huono	1930		
14	Asuinrakennus	1	Tyydyttävä	1980		
15	Asuinrakennus	1½	Tyydyttävä	1940		


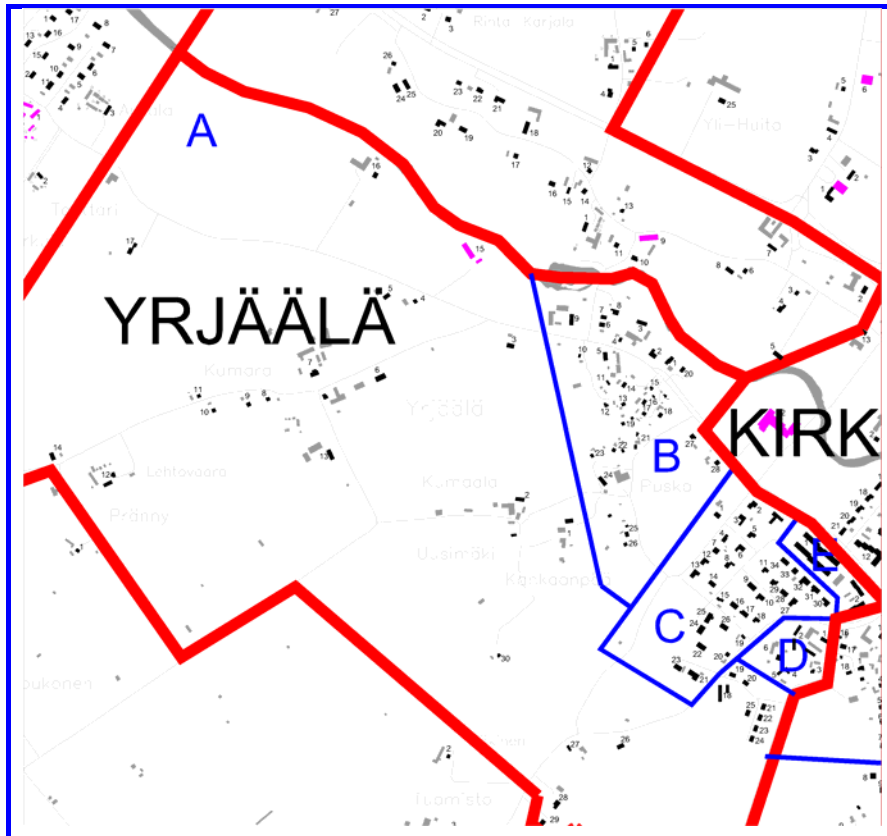
Alue:	C,D,E	Alueen nimi:	Virkkala	Alueen p-a:	
-------	-------	--------------	----------	-------------	--



Nro	Käyttötarkoitus	Kerr.luku	Kunto	Rak.aika	Asemakaava	Huom.
C1	Rivitalo	1	Tyydyttävä	1975	201/AR/1/0,18	
D1	Rivitalo	1	Hyvä	2000	465/AR/1/0,18	
D2	Asuinrakennus	1½	Hyvä	2002	465/AR/1-1 ½/0,18	
D3	Asuinrakennus	1½	Hyvä	2001	465/AR/1-1 ½/0,18	
D4	Asuinrakennus	1½	Hyvä	2001	467/AO/1½/-	
D5	Asuinrakennus	1½	Hyvä	2001	467/AO/1½/-	
D6	Asuinrakennus	1½	Hyvä	2001	467/AO/1½/-	
D7	Asuinrakennus	1½	Hyvä	2001	467/AO/1½/-	
D8	Asuinrakennus	1½	Hyvä	2001	469/AO/1/-	
D9	Asuinrakennus	1½	Hyvä	2001	468/AO/1½/-	
D10	Asuinrakennus	1½	Hyvä	2001	468/AO/1½/-	
D11	Asuinrakennus	1½	Hyvä	2001	468/AO/1½/-	
D12	Asuinrakennus	1½	Hyvä	2001	469/AO/1/-	
E1	Talli/Huoltorak.	1	Tyydyttävä	1980	40/TY/1/0,15	
E2	Toimistorak.	1	Tyydyttävä	1980	40/TY/1/0,15	
E3	Asuinrakennus	1	Tyydyttävä	1960	40/TY/1/0,15	

Rakennusinventointikortti
LAIHIA – KIRKONSEUDUN OSAYLEISKAAVA

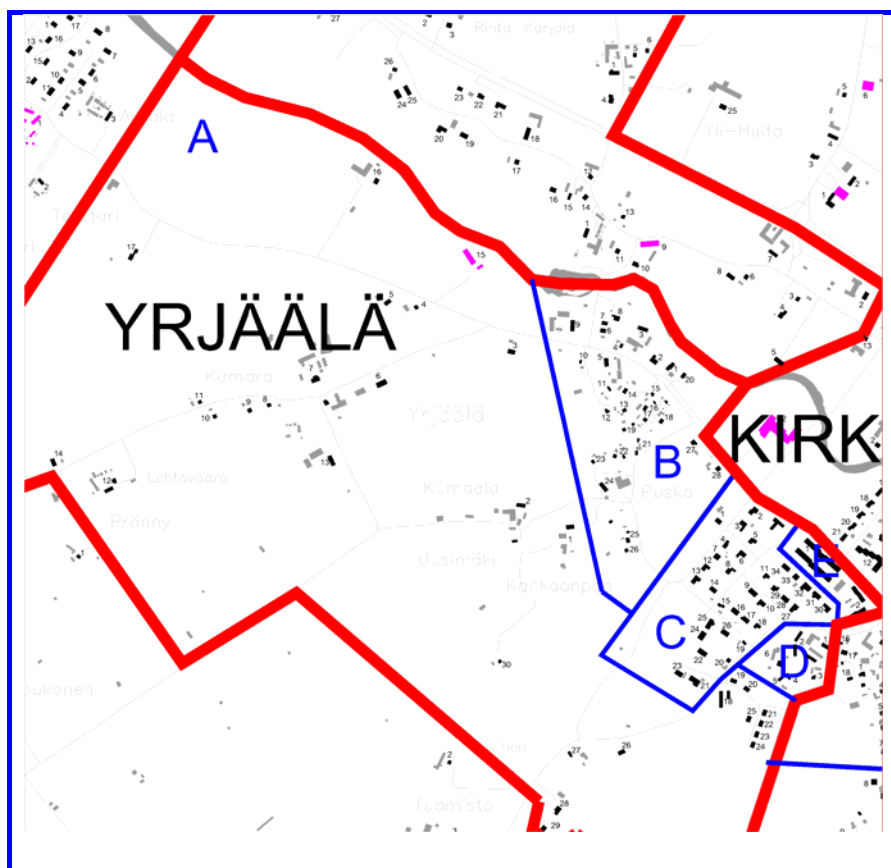
Alue:	A	Alueen nimi:	Yrjäälä	Alueen p-a:		
-------	---	--------------	---------	-------------	--	--



Nro	Käyttötarkoitus	Kerr.luku	Kunto	Rak.aika	Asemakaava	Huom.
1	Asuinrakennus	1½	Tyydyttävä	1860		Erityiskohde
2	Asuinrakennus	1½	Tyydyttävä	1900		
3	Asuinrakennus	1½	Hyvä	1990		
4	Asuinrakennus	1½	Tyydyttävä	1950		
5	Asuinrakennus	1	Tyydyttävä	1980		
6	Asuinrakennus	1	Tyydyttävä	1975		
7	Asuinrakennus	1½	Tyydyttävä	1920		
8	Asuinrakennus	1½	Tyydyttävä	1950		
9	Asuinrakennus	1	Tyydyttävä	1970		
10	Asuinrakennus	1½	Tyydyttävä	1950		
11	Asuinrakennus	1	Huono	1960		
12	Asuinrakennus	1½	Tyydyttävä	1900		
13	Asuinrakennus	1½	Tyydyttävä	1900		
14	Asuinrakennus	1	Hyvä	1990		
15	Jätevedenpuh.	1	Tyydyttävä	1980		
16	Asuinrakennus	1½	Tyydyttävä	1950		
17	Paritalo	2	Tyydyttävä	1970		
18	Rivitalo	1	Hyvä	2000	185/AR/1/0,18	
19	Asuinrakennus	1	Hyvä	2000	92/AO/1 3/4/-	
20	Asuinrakennus	1	Hyvä	2000	92/AO/1 3/4/-	
21	Asuinrakennus	1	Hyvä	2000	186/AO/1 1/2/-	
22	Asuinrakennus	1½	Hyvä	2000	186/AO/1 1/2/-	
23	Asuinrakennus	1½	Hyvä	2000	186/AO/1 1/2/-	
24	Asuinrakennus	1½	Hyvä	2000	186/AO/1 1/2/-	
25	Asuinrakennus	1½	Hyvä	2000	185/AR/1 1/2/0,18	
26	Asuinrakennus	1	Tyydyttävä	1980		
27	Asuinrakennus	1½	Tyydyttävä	1950		

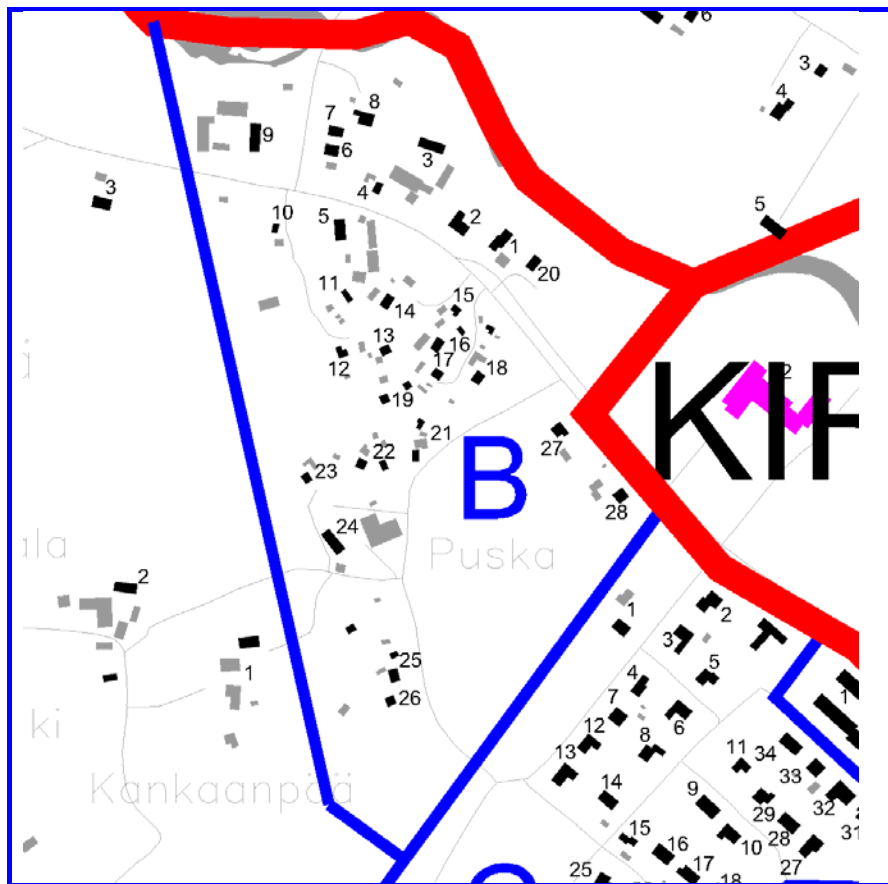
Rakennusinventointikortti
LAIHIA – KIRKONSEUDUN OSAYLEISKAAVA

Alue:	A,B	Alueen nimi:	Yrjäälä	Alueen p-a:		
-------	-----	--------------	---------	-------------	--	--




Nro	Käyttötarkoitus	Kerr.luku	Kunto	Rak.aika	Asemakaava	Huom.
A28	Asuinrakennus	1	Tyydyttävä	1980		
A29	Asuinrakennus	1	Tyydyttävä	1980		
A30	Asuinrakennus	1½	Tyydyttävä	1930		
B1	Asuinrakennus	1	Hyvä	2000	604/AO/1/-	
B2	Asuinrakennus	1	Tyydyttävä	1960	603/AO/1/-	
B3	Asuinrakennus	1½	Tyydyttävä	1885	603/AM/ /0,15	Erityskohde
B4	Asuinrakennus	1½	Tyydyttävä	1940	603/AO/1 3/4/-	
B5	Asuinrakennus	1½	Tyydyttävä	1836		Erityskohde
B6	Asuinrakennus	1½	Tyydyttävä	1980	603/AO/1 3/4/-	
B7	Asuinrakennus	1½	Hyvä	2000	603/AO/1 3/4/-	
B8	Asuinrakennus	1	Tyydyttävä	1960	603/AO/1 3/4/-	
B9	Paritalo	1	Tyydyttävä	1990	602/AM/ /0,15	
B10	Asuinrakennus	1	Huono	1900		Mahd. vain kesäkäyttö
B11	Asuinrakennus	1	Tyydyttävä	1920		
B12	Asuinrakennus	1	Tyydyttävä	1920		
B13	Asuinrakennus	1½	Tyydyttävä	1940		
B14	Asuinrakennus	1½	Tyydyttävä	1960		
B15	Asuinrakennus	1	Huono	1900		
B16	Asuinrakennus	1	Huono	1900		
B17	Asuinrakennus	1½	Tyydyttävä	1950		
B18	Asuinrakennus	1½	Tyydyttävä	1900		
B19	Asuinrakennus	1½	Tyydyttävä	1950		
B20	Asuinrakennus	1	Hyvä	2000	604/AO/1/-	
B21	Asuinrakennus	1½	Huono	1920		
B22	Asuinrakennus	1	Tyydyttävä	1920		
B23	Asuinrakennus	1	Hyvä	2000		

Alue:	B	Alueen nimi:	Yrjäälä	Alueen p-a:		
-------	---	--------------	---------	-------------	--	--



1.



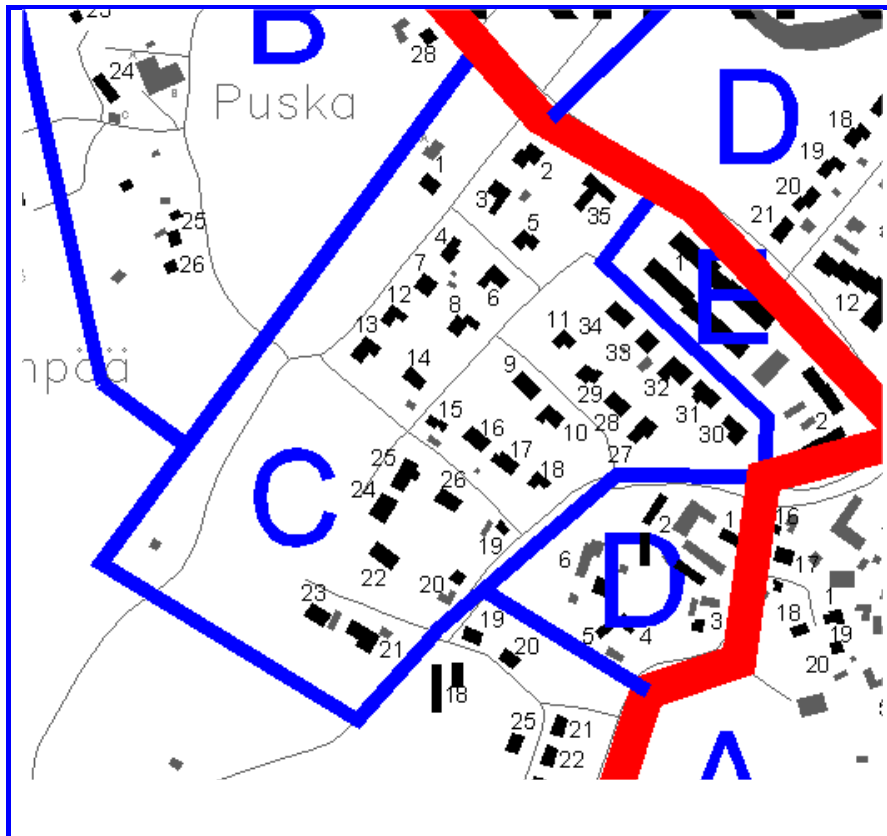
2.

3.

Nro	Käyttötarkoi- tus	Kerr.luku	Kunto	Rak. aika	Asemakaava	Huom.
24	Asuinrakennus	1½	Tyydyttävä	1900		
25	Asuinrakennus	1½	Tyydyttävä	1950		
26	Asuinrakennus	1½	Tyydyttävä	1930		
27	Asuinrakennus	1½	Tyydyttävä	1940		
28	Asuinrakennus	1½	Tyydyttävä	1940		Saneerattu 1990-luvulla

Rakennusinventointikortti
LAIHIA – KIRKONSEUDUN OSAYLEISKAAVA

Alue:	C	Alueen nimi:	Yrjäälä	Alueen p-a:	
-------	---	--------------	---------	-------------	--



1.

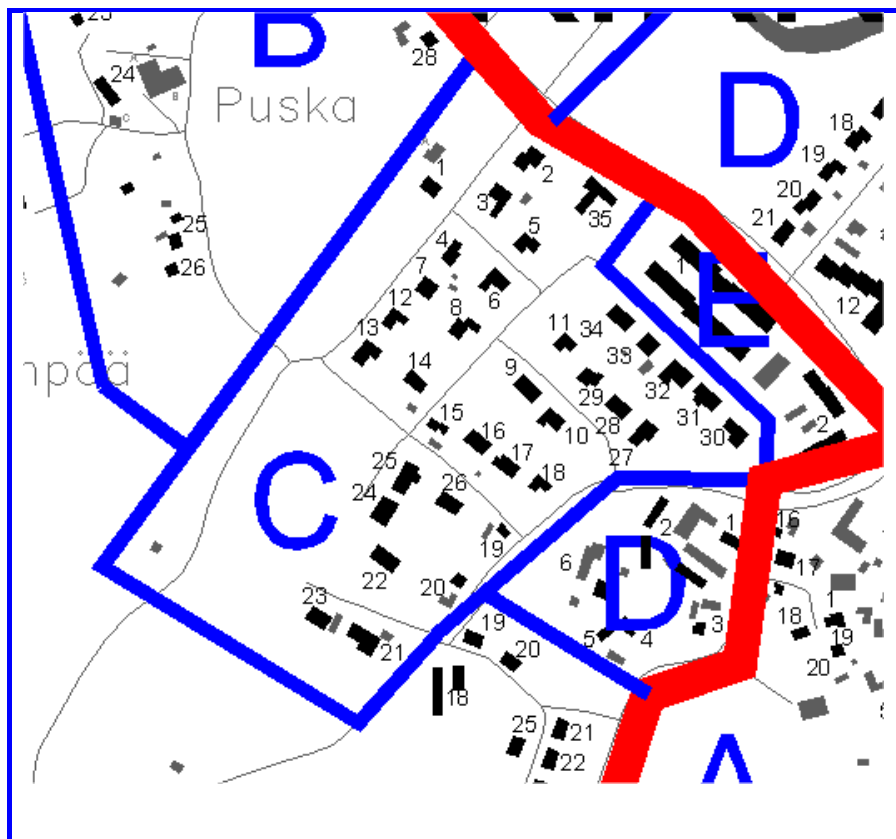
2.

3.

Nro	Käyttötarkoitus	Kerr.luku	Kunto	Rak.aika	Asemakaava	Huom.
1	Asuinrakennus				86/AO/1/-	Eryityiskohte
2	Asuinrakennus	1	Tyydyttävä	1970	88/AO/1/-	
3	Asuinrakennus	1½	Tyydyttävä	1970	88/AO/1/-	Vesikatto korotettu 2000
4	Asuinrakennus	1	Tyydyttävä	1960	87/AO/1/-	
5	Asuinrakennus	1	Tyydyttävä	1960	88/AO/1/-	
6	Asuinrakennus	1½	Tyydyttävä	1970	87/AO/1/-	Vesikatto korotettu 2000
7	Asuinrakennus	1	Tyydyttävä	1960	87/AO/1/-	
8	Asuinrakennus	1	Tyydyttävä	1970	87/AO/1/-	
9	Asuinrakennus	1½	Tyydyttävä	1970	89/AO/1/-	
10	Asuinrakennus	1½	Tyydyttävä	1970	89/AO/1/-	
11	Asuinrakennus	1	Tyydyttävä	1980	90/AO/1/-	
12	Asuinrakennus	1	Tyydyttävä	1970	87/AO/1/-	
13	Asuinrakennus	1½	Tyydyttävä	1970	87/AO/1/-	Vesikatto korotettu 2000
14	Asuinrakennus	1	Tyydyttävä	1970	87/AO/1/-	
15	Asuinrakennus	1½	Tyydyttävä	1920	89/AO/1/-	
16	Asuinrakennus	1	Tyydyttävä	1960	89/AO/1/-	
17	Asuinrakennus	1½	Tyydyttävä	1970	89/AO/1/-	Vesikatto korotettu 2000
18	Asuinrakennus	1	Tyydyttävä	1970	89/AO/1/-	
19	Asuinrakennus	1	Tyydyttävä	1920	184/AO/1/-	Ei vastaa kaavaa, rakennus katu-alueella
20	Asuinrakennus	1½	Tyydyttävä	1950	184/AO/1/-	Ei vastaa kaavaa, rakennus katu-alueella
21	Asuinrakennus	1	Tyydyttävä	1980	183/AO/1/-	
22	Asuinrakennus	1	Tyydyttävä	1980	184/AO/1/-	
23	Asuinrakennus	1½	Tyydyttävä	1980	183/AO/1/-	Vesikatto korotettu 2000
24	Asuinrakennus	1	Tyydyttävä	1980	184/AO/1/-	
25	Asuinrakennus	1	Tyydyttävä	1980	184/AO/1/-	
26	Asuinrakennus	1	Tyydyttävä	1980	184/AO/1/-	

Rakennusinventointikortti
LAIHIA – KIRKONSEUDUN OSAYLEISKAAVA

Alue:	C	Alueen nimi:	Yrjäälä	Alueen p-a:		
-------	---	--------------	---------	-------------	--	--

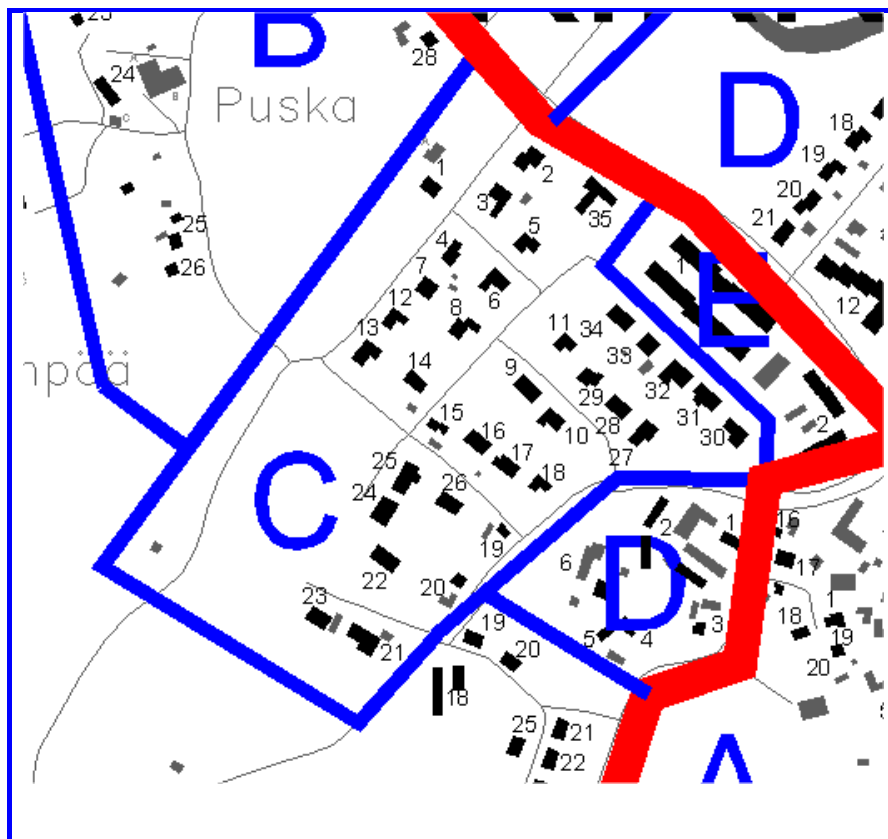


1.
2.
3.

Nro	Käyttötarkoi- tus	Kerr.luku	Kunto	Rak. aika	Asemakaava	Huom.
27	Asuinrakennus	1½	Tyydyttävä	1970	90/AO/1/-	
28	Asuinrakennus	1½	Tyydyttävä	1970	90/AO/1/-	
29	Asuinrakennus	1½	Tyydyttävä	1970	90/AO/1/-	
30	Asuinrakennus	1	Tyydyttävä	1970	90/AO/1/-	
31	Asuinrakennus	1	Tyydyttävä	1970	90/AO/1/-	
32	Asuinrakennus	1	Tyydyttävä	1970	90/AO/1/-	
33	Asuinrakennus	1½	Tyydyttävä	1970	90/AO/1/-	
34	Asuinrakennus	1	Tyydyttävä	1970	90/AO/1/-	
35	Asuinrakennus	1	Tyydyttävä	1970	90/AO/1/-	

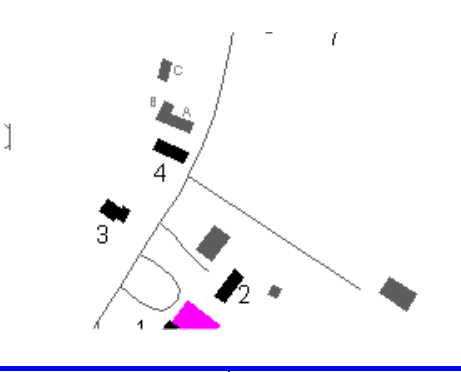


Rakennusinventointikortti
LAIHIA – KIRKONSEUDUN OSAYLEISKAAVA

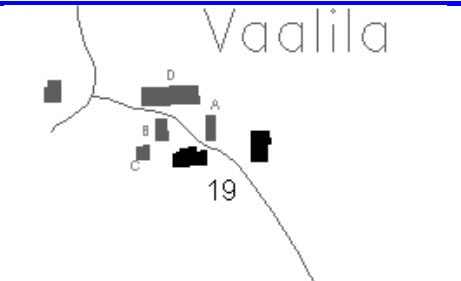




Alue:	D,E	Alueen nimi:	Yrjäälä	Alueen p-a:		
-------	-----	--------------	---------	-------------	--	--

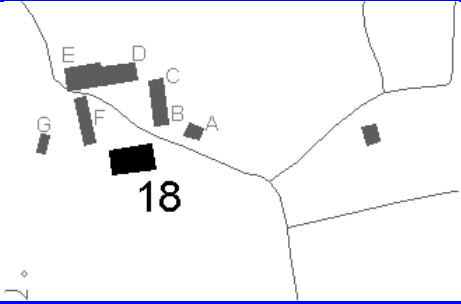






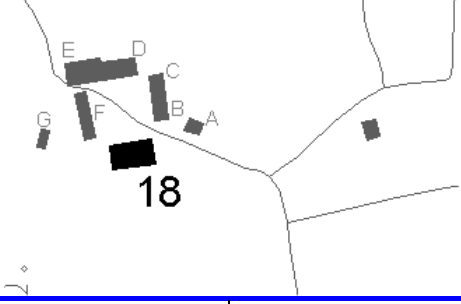


1.
2.
3.

Nro	Käyttötarkoitus	Kerr.luku	Kunto	Rak.aika	Asemakaava	Huom.
D1	Rivitalo	1½	Hyvä	1900	92/AR/2/0,25	Saneerattu 2000
D2	Rivitalo	2	Hyvä	2000	92/AR/2/0,25	Rakennuksia 3 kpl
D3	Asuinrakennus	1½	Tyydyttävä	1920	92/AO/1 3/4/-	
D4	Asuinrakennus	1½	Tyydyttävä	1960	92/AO/1 3/4/-	
D5	Asuinrakennus	1½	Tyydyttävä	1920	92/AO/1 3/4/-	
D6	Asuinrakennus	1½	Tyydyttävä	1920	92/AM/2/0,30	
E1	Rivitalo	1	Tyydyttävä	1970	91/AR/1/0,25	Rakennuksia 2kpl
E2	Rivitalo	1	Hyvä	1990	91/AR/1/0,25	Rakennuksia 2 kpl

	Alue:	Asemanseutu	Kohde:	A4	Pvm:	12.8.2002	
	Nimi	Ritva Ollila					
	Osoite	Asematie 6 66400 LAIHA					
	Tonttitiedot	Kortteli	Ratikylä	Tontti			
		Tilanumero		Tontin koko			
	Asemakaava: Lähde: Laihian kunnan rakennusinventointi 1994-1995. Rakennushistoriallinen ja maisemallinen. C: Rakennuksessa on toiminut navetta, kehräämö, ruumisarkkutehdas ja talli. (Tieto saatu asukkaalta rakennusinventoinnin yhteydessä kesällä 2002 Sigma Konsultit Oy).						
Rakennuksen kuvaus:	Rakennuksen numero						
	3	A	B	C			
Alkup./Nyky. käyttö	Asuinrakennus	Solarivi/Varasto	Var./Autot.	Talli/-			
Rakennusaika	1877			1941			
Kerrosuku	1½	1½	1	1			
Kate	Pelti	Pelti		Pelti			
Vuoraus	Pystyrimalaudoitus	Hirsi	Hirsi	Tiili			
Kunto	Hyvä	Hyvä	Hyvä	Tyydyttävä			
Kerrosala (m²)	270	132	49	50			
1.	A,B,C						
							

	Alue:	Asemanseutu	Kohde:	E19	Pvm:	12.8.2002
	Nimi	VAALILA (Omistaja: Jaakko Kinnarin perikunta)				
	Osoite	Tyyneläntie 16 66400 LAIHA				
	Tonttitiedot	Kortteli	0024	Tontti		
		Tilanumero	S	Tontin koko		
	Asemakaava: Lähde: Laihian kunnan rakennusinventointi 1994-1995. Rakennushistoriallinen ja maisemallinen.					
Rakennuksen kuvaus:	Rakennuksen numero					
	19	A	B	C	D	2
Alkup./Nyky.käyttö	Asuinrakennus	Lutti/Var.	Talli/Var.	Rakennus purettu	-/Kalustusoja	Asuinrak.
Rakennusaika	1865 ja siirr. 1905 Asematieltä	1823	1890		1990	1964
Kerrosuku	1½	2	2		1	1
Kate	Tiili	Pelti	Pelti		Pelti	Pelti
Vuoraus	Vaakapaneli	Hirsi	Rimalauta		Pystylaudoitutus	Mineriitti
Kunto	Tyydyttävä	Tyydyttävä	Tyydyttävä		Hyvä	Tyydyttävä
Kerrosala (m²)	210	54	143		315	133,5
1.	2.		A		D	
						

	Alue:	Asemanseutu	Kohde:	E18	Pvm:	12.8.2002
	Kortti 1/2 Nimi: Tyynelä Juha Osoite: Tyyneläntie 60 66400 LAIHIA Tonttitiedot: Kortteli 9969 Tontti Tilanumero T Tontin koko					
Asemakaava: Lähde: Laihian kunnan rakennusinventointi 1994-1995. Rakennushistoriallinen ja maisemallinen.						
Rakennuksen kuvaus:	Rakennuksen numero					
Alkup./Nyky. käyttö	3	A	B	C	D	E
Rakennusaika	Asuinrakennus	Aitta/Var.	Viljasäilö	Talli	Navetta/Var.	Lato/Kone-suoja
Kerrosluvu	1880/Siirr. 1906	1906	1850	1850	1923	1964
Kate	2	1½	2	1½	1	1
Vuoraus	Tiili	Pelti	Pelti	Pelti	Pelti	Pelti
Kunto	Vaakapaneli	Rimalauta	Hirsi	Hirsi	Hirsi	Pystylauta
Kerrosala (m ²)	Tyydyttävä	Tyydyttävä	Tyydyttävä	Tyydyttävä	Tyydyttävä	Hyvä
	375	30	100	64	78	117
Asuinrakennus		Aitta/Var.		Viljasäilö ja talli		Var. (D) ja Kones. (E)
						





	Alue:	Asemanseutu	Kohde:	E18	Pvm:	12.8.2002
	Kortti 2/2 Nimi: Tyynelä Juha Osoite: Tyyneläntie 60 66400 LAIHIA Tonttitiedot: Kortteli 9969 Tontti Tilanumero T Tontin koko					
Asemakaava:						
Rakennuksen kuvaus:	Rakennuksen numero					
Alkup./Nyky. käyttö	F	G				
Rakennusaika	Luhti/Solarivi	Sauna/Var.				
Kerrosluvu	1907	1910-1920				
Kate	1	1				
Vuoraus	Pelti	Pelti				
Kunto	Pystylauta	Hirsi				
Kerrosala (m ²)	Hyvä	Huono				
	144	28				
Solarivi		Vanha sauna		3.	4.	
						

	Alue:	Asemanseutu	Kohde:	A14	Pvm:	12.8.2002
	KORTTI 1/2					
	Nimi	ASEMAPIHA (Omistaja: Ratahallintokeskus)				
	Osoite	Asematie				
Tonttitiedot	Kortteli		Tontti			
	Tilanumero		Tontin koko			
Asemakaava:						
Rakennuksen kuvaus:	Rakennuksen numero					
Alkup./Nyky. käyttö	14	A	B			
Rakennusaika	Asema/Asunto	Makasiini	Pyörävar.			
Kerrosluvu	1920	1920	1940			
Kate	1	1	1			
Vuoraus	Pelti	Mineriitti	Huopa			
Kunto	Vaakapaneli	Rimalauta	Rimalauta			
Kerrosala (m ²)	Tyydyttävä	Huono	Huono			
	245	126	63			
Asemarakennus		Varasto A				

	Alue:	Asemanseutu	Kohde:	A15	Pvm:	12.8.2002
	KORTTI 2/2					
	Nimi	ASEMAPIHA (Omistaja: yksityinen)				
	Osoite	Asematie				
Tonttitiedot	Kortteli		Tontti			
	Tilanumero		Tontin koko			
Asemakaava:						
Rakennuksen kuvaus:	Rakennuksen numero					
Nykyinen käyttö	15	C	D	E		
Rakennusaika	Asuinrak.	Vaja	Maakellari	Vaja		
Kerrosluvu	1903	1920	1903	1880		
Kate	1½	1	1	1		
Vuoraus	Tiili	Huopa	Huopa	Huopa		
Kunto	Vaakapaneli	Vaakapaneli	Tiili	Paneli		
Kerrosala (m ²)	Tyydyttävä	Huono	1	2		
	108	60	28	42		
15		C		E		

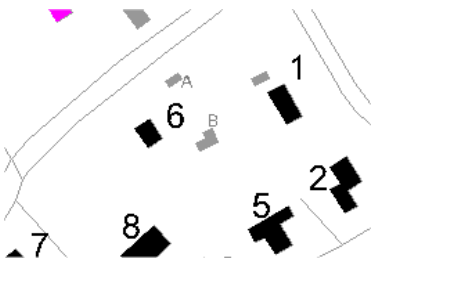



Rakennusinventointikortti
LAIHIA – KIRKONSEUDUN OSAYLEISKAAVA

	Alue:	Kirkonseutu	Kohde:	C29	Pvm:	12.8.2002
	Nimi	LAIHIAN KIRKKO				
	Osoite	Laihiantie 41 66400 LAIHIA				
	Tonttitiedot	Kortteli		Tontti		
		Tilanumero		Tontin koko		
Asemakaava:	Kohde on sekä historiallisesti, että rakennushistoriallisesti arvokas. Suojelusuositus: Säilytettävä nykyisellään. Kohteen tai alueen säilymisen tai käytön kannalta tarpeelliset muutokset sallittavia. Lähde: Vaasan läänin seutukaavaliitto; Kulttuuri- ja rakennushistoriallisesti arvokkaita kohteita Vaasan läänissä 1978.					
Rakennuksen kuvaus:	Rakennuksen numero					
	29	A				
Alkup./Nyky.käyttö	Kirkko	Ruumish./-				
Rakennusaika	1795-1805	1900				
Kerrosluvu	1	1				
Kate	Pelti	Pelti				
Vuoraus	Paneeli	Paneeli				
Kunto	Tyydyttävä	Tyydyttävä				
Kerrosala (m ²)	980	49				
29					4.	
						
						

	Alue:	Kirkonseutu	Kohde:	F15	Pvm:	12.8.2002
	Nimi	ENTINEN OSUUSMEIJERI				
	Osoite	Ruutintie 29 66400 LAIHIA				
	Tonttitiedot	Kortteli		Tontti		
		Tilanumero		Tontin koko		
Asemakaava:	Kohde on rakennushistoriallisesti arvokas. Suojelusuositus: Kohteen tai alueen säilymisen tai käytön kannalta tarpeelliset muutokset sallittavia. Lähde: Vaasan läänin seutukaavaliitto; Kulttuuri- ja rakennushistoriallisesti arvokkaita kohteita Vaasan läänissä 1978.					
Rakennuksen kuvaus:	Rakennuksen numero					
	15					
Alkup./Nyky.käyttö	Meijeri/Tsto ja asuinrak.					
Rakennusaika	1906					
Kerrosluvu	2					
Kate	Pelti					
Vuoraus	Rappaus					
Kunto	Hyvä					
Kerrosala (m ²)	600					
15					A	
						

Rakennusinventointikortti
LAIHIA – KIRKONSEUDUN OSAYLEISKAAVA

	Alue:	Kirkonseutu	Kohde:	F16	Pvm:	12.8.2002
	Nimi	VANHA PALOASEMA				
	Osoite	Ruutintie 29 66400 LAIHIA				
	Tonttitiedot	Kortteli		Tontti		
		Tilanumero		Tontin koko		
Asemakaava:						
Rakennuksen kuvaus:	Rakennuksen numero					
	16	A	B	4	5	6
Alkup.-/Nyky.käyttö	Paloasema/Liike- ja asuinrak.	Varasto				
Rakennusaika	1910	1930				
Kerrosluku	1½	1				
Kate	Pelti	Huopa				
Vuoraus	Rappaus	Lauta				
Kunto	Tyydyttävä	Tyydyttävä				
Kerrosala (m ²)	90	30				
			3.		4.	
						

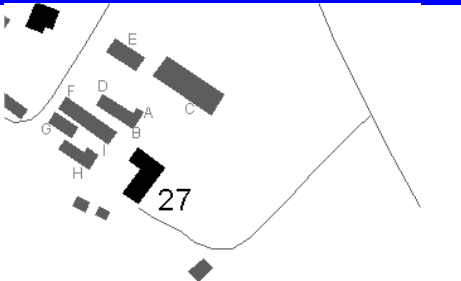




	Alue:	Kirkonseutu	Kohde:	E6	Pvm:	12.8.2002	
	Nimi	SANTERIALKION ENTINEN HUVILA					
	Osoite	Alkiontie 17 66400 LAIHIA					
	Tonttitiedot	Kortteli		Tontti			
		Tilanumero		Tontin koko			
Asemakaava:	Kohde on historiallisesti arvokas. Suojelusuositus: Kohteen tai alueen säilymisen tai käytön kannalta tarpeelliset muutokset sallittavia. Lähde: Vaasan läänin seutukaavaliitto; Kulttuuri- ja rakennushistoriallisesti arvokkaita kohteita Vaasan läänissä 1978.						
Rakennuksen kuvaus:	Rakennuksen numero						
	6	A	B	4	5	6	
Alkup.-/Nyky.käyttö	Kesäasunto/ei käytössä	Kesämökki/ei käytössä	Taloussrak./ei käytössä				
Rakennusaika	1920	1920	1900				
Kerrosluku	1½	1	1				
Kate	Pelti	Pelti	Pelti				
Vuoraus	Rimalauta	Hirsi	Rimalauta				
Kunto	Huono	Huono	Huono				
Kerrosala (m ²)	150	30	30				
1.		2.		3.		4.	
							

Rakennusinventointikortti
LAIHIA – KIRKONSEUDUN OSAYLEISKAAVA

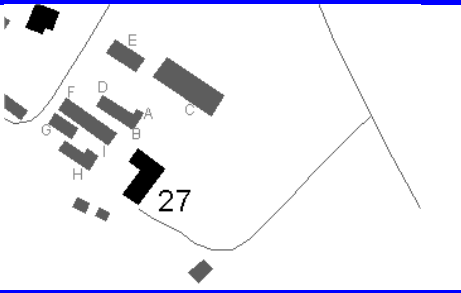




	Alue:	Kirkonseutu	Kohde:	C27	Pvm:	12.8.2002
	Nimi	LAIHIAN VANHA PANKKI				
	Osoite	Laihiantie 41 66400 LAIHIA				
	Tonttitiedot	Kortteli		Tontti		
		Tilanumero		Tontin koko		
Asemakaava:						
Rakennuksen kuvaus:	27	Rakennuksen numero				
Alkup./Nyky.käyttö	Pankki/Liiketila					
Rakennusaika	1920					
Kerrosluku	2					
Kate	Pelti					
Vuoraus	Rapattu					
Kunto	Huono					
Kerrosala (m ²)	352					
						

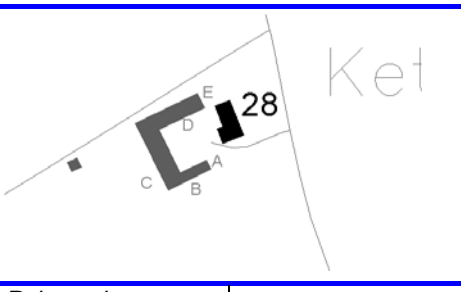


Rakennusinventointikortti
LAIHIA – KIRKONSEUDUN OSAYLEISKAAVA

	Alue:	Kumaala	Kohde:	A13	Pvm:	12.8.2002
	Nimi	LIUKKU				
	Osoite	Länsitie 66400 LAIHIA				
	Tonttitiedot	Kortteli		Tontti		
		Tilanumero		Tontin koko		
Asemakaava:	Kulttuuri- ja rakennushistoriallisesti arvokas kohde. Lähde: Kirkonseudun osayleiskaava 2010. Kohde A15 ei ole inventoitu, koska omistajat eivät sallineet sitä. (6.8.2002)					
Rakennuksen kuvaus:	Rakennuksen numero					
	13	A	B			
Alkup./Nykykäyttö	Asuinrakennus	Navetta	Konesuoja			
Rakennusaika	1905	1950	1950			
Kerrosluku	1½	1	1			
Kate	Profiilipelti	Profiilipelti	Päre			
Vuoraus	Paneli	Tiili/Lauta	Lauta			
Kunto	Tyydyttävä	Tyydyttävä	Huono			
Kerrosala (m ²)	210	189	126			
	13	A	B		4.	
						

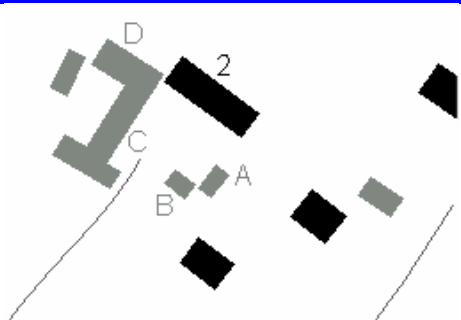




	Alue:	Kumaala	Kohde:	A27	Pvm:	12.8.2002
		1/2				
	Nimi	LEIKAS (Omistaja: Martti Puska)				
	Osoite	Kumaalantie 22 66400 LAIHIA				
Tonttitiedot	Kortteli		Tontti			
		Tilanumero		Tontin koko		
Asemakaava:	Lähde: Laihian kunnan rakennusinventointi 1994-1995. Rakennushistoriallinen ja maisemallinen.					
Rakennuksen kuvaus:	Rakennuksen numero					
	27	A	B	C	D	E
Alkup./Nykykäyttö	Asuinrakennus (2 asuntoa)	Aitta	Lutti	Konesuoja	Talli	Kuivaaja
Rakennusaika	1900	1798	1860	1970	1864	1980
Kerrosluku	1½	1	2	1	1	1
Kate	Profiilipelti	Profiilipelti	Profiilipelti	Profiilipelti	Profiilipelti	Profiilipelti
Vuoraus	Paneli	Hirsi	Hirsi	Lomalauta	Rimalauta	Profiilipelti
Kunto	Tyydyttävä	Tyydyttävä	Tyydyttävä	Tyydyttävä	Tyydyttävä	Tyydyttävä
Kerrosala (m ²)	441	16	48	240	210	57
	27	27	A ja B		C	
						

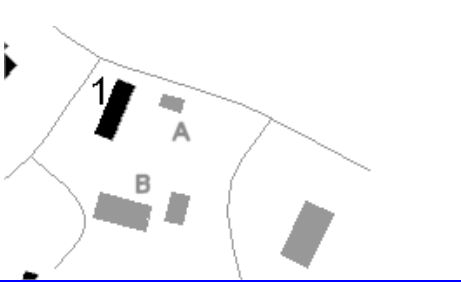



Rakennusinventointikortti
LAIHIA – KIRKONSEUDUN OSAYLEISKAAVA

	Alue:	Kumaala	Kohde:	A27	Pvm:	12.8.2002	
	2/2						
	Nimi	LEIKAS (Omistaja: Martti Puska)					
	Osoite	Kumaalantie 22 66400 LAIHIA					
	Tonttitiedot	Kortteli		Tontti			
	Tilanumero		Tontin koko				
Asemakaava:	Lähde: Laihian kunnan rakennusinventointi 1994-1995. Rakennushistoriallinen ja maisemallinen. Lisäksi pihapiiriin kuuluivat lato ja sauna.						
Rakennuksen kuvaus:	Rakennuksen numero						
	F	G	H	I			
Alkup./Nykykäyttö	Navetta	Navetta/-	Talli/Konesuoja	Talli			
Rakennusaika	1910	1860	1860	1854			
Kerrosluvu	1	1	1 osin 2	2			
Kate	Profiilipelti	Profiilipelti	Profiilipelti	Pelti			
Vuoraus	Lauta	Hirsi	Hirsi	Hirsi			
Kunto	Tyydyttävä	Huono	Huono	Tyydyttävä			
Kerrosala (m ²)	156	126	158	53			
	D	F	G	H			
							

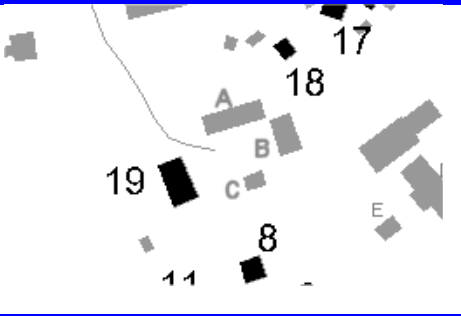




	Alue:	Kumaala	Kohde:	A28	Pvm:	12.8.2002
	2/2					
	Nimi	KETO (Omistaja: Liisa Marjatta Keto)				
	Osoite	Länsitie 173 66400 LAIHIA				
	Tonttitiedot	Kortteli	003	Tontti		
	Tilanumero	0056-8	Tontin koko			
Asemakaava:	Lähde: Laihian kunnan rakennusinventointi 1994-1995. Rakennushistoriallinen ja maisemallinen.					
Rakennuksen kuvaus:	Rakennuksen numero					
	28	A	B	C	D	E
Alkup./Nykykäyttö	Asuinrakennus	Kalustosuoja/ viljavarasto	Talli	Navetta+lato/ alli	Konesuoja	Aitta
Rakennusaika	1880	1980	1941	1941, talli vuodesta 1971	1981	1808
Kerrosluvu	1½	1	1	1	1	2
Kate	Pelti	Pelti	Pelti	Pelti	Pelti	Pelti
Vuoraus	Pystyrimalauta	Pelti	Tiili	Puu	Pelti	Hirsi
Kunto	Tyydyttävä	Hyvä	Tyydyttävä	Tyydyttävä	Hyvä	Tyydyttävä
Kerrosala (m ²)	270	90	96	200	350	72
						

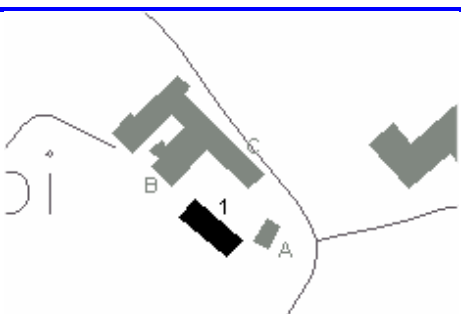




Rakennusinventointikortti
LAIHIA – KIRKONSEUDUN OSAYLEISKAAVA

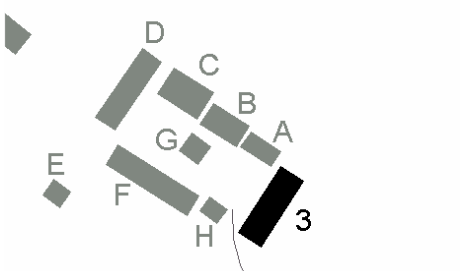




	Alue:	Kupparla	Kohde:	B2	Pvm:	12.8.2002
	Nimi	MALLI (Omistaja : Väisänen Seppo)				
	Osoite	Rudontie 243 66400 LAIHIA				
	Tonttitiedot	Kortteli	0009	Tontti		
	Tilanumero	0014	Tontin koko			
Asemakaava:		Kulttuuri- ja rakennushistoriallisesti arvokas kohde. Lähde: Kirkonseudun osayleiskaava 2010.				
Rakennuksen kuvaus:	Rakennuksen numero					
	2	A	B	C	D	
Alkup./Nyky.käyttö	Asuinrakennus	Sauna/Var.	Aitta	Varasto	Navetta/Var.	
Rakennusaika	1885		1923	1925	1928	
Kerrosluku	1½	1	2	2	1	
Kate	Aaltopelti	Päre	Päre	Tiili	Aaltopelti	
Vuoraus	Hirsi/Pystyrima	Hirsi/Pystyrima	Hirsi	Hirsi/Pystyrima	Tiili/Pystyrima	
Kunto	Hyvä	Tyydyttävä	Tyydyttävä	Hyvä	Hyvä	
Kerrosala (m ²)	230	20	60	564	144	
2		A ja B		C		D
						

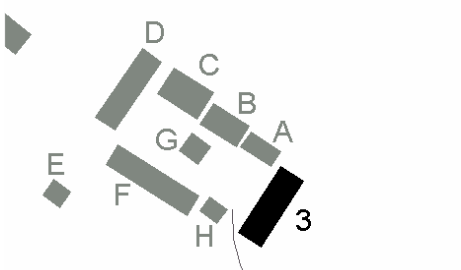




	Alue:	Kupparla	Kohde:	D1	Pvm:	12.8.2002
	Nimi	SUILA (Omistaja : Suila Seere)				
	Osoite	Rudontie 264 66400 LAIHIA				
	Tonttitiedot	Kortteli	0001	Tontti		
	Tilanumero	0080-H	Tontin koko			
Asemakaava:		Kulttuuri- ja rakennushistoriallisesti arvokas kohde. Lähde: Kirkonseudun osayleiskaava 2010.				
Rakennuksen kuvaus:	Rakennuksen numero					
	1	A	B			
Alkup./Nyky.käyttö	Asuinrakennus/-	Luttiaitta	Navetta/Kones			
Rakennusaika	1886		1930/1960			
Kerrosluku	1½	2	1 ja osin 2			
Kate	Mineriitti	Tiili	Pelti			
Vuoraus	Ponttilaudoitus	Hirsi	Lauta/Rappaus			
Kunto	Huono	Huono	Huono			
Kerrosala (m ²)	252	54	250			
1		A		B		4.
						

Rakennusinventointikortti
LAIHIA – KIRKONSEUDUN OSAYLEISKAAVA

	Alue:	Kupparla	Kohde:	D19	Pvm:	12.8.2002	
	Nimi	SUILA (lukee postilaatikossa)					
	Osoite	Kaarluomantie 66400 LAIHIA					
	Tonttitiedot	Kortteli		Tontti			
	Tilanumero		Tontin koko				
Asemakaava:	Aitaan A liittyy teksti Aarni Kuru 1931						
Rakennuksen kuvaus:	Rakennuksen numero						
	19	A	B	C			
Alkup./Nyky.käyttö	Asuinrakennus/-	Vaja	Autotalli	Aitta			
Rakennusaika	1900	1920	1970	1800			
Kerrosluvu	1½	1	1	2			
Kate	Mineriitti	Tiili	Pelti	Tiili			
Vuoraus	Rappaus	Rimalauta	Lomalauta	Hirsi			
Kunto	Tyydyttävä	Tyydyttävä	Huono	Tyydyttävä			
Kerrosala (m ²)	283	182	120	49			
19		A		B		C	
							

	Alue:	Kupparla	Kohde:	E1	Pvm:	12.8.2002	
	Nimi	SOMPPI (Omistaja : Koponen Osmo ja Riitta)					
	Osoite	Hulmintie 45 66400 LAIHIA					
	Tonttitiedot	Kortteli	0007	Tontti			
	Tilanumero	0029-B	Tontin koko				
Asemakaava:	Lähde: Laihian kunnan rakennusinventointi 1994-1995. Rakennushistoriallinen ja maisemallinen.						
Rakennuksen kuvaus:	Rakennuksen numero						
	1	A	B	C	D	E	
Alkup./Nyky.käyttö	Asuinrakennus	Vilja-aitta/Var.	Navetta	Talli/Var. Kesäasunto			
Rakennusaika	1850	1886	1885	1846			
Kerrosluvu	1½	1½	1	2			
Kate	Pelti	Tiili	Tiili	Tiili			
Vuoraus	Vaakaponttilauta	Vaakaponttilauta	Kivi/Hirsi	Hirsi/Pystyrima			
Kunto	Tyydyttävä	Tyydyttävä	Tyydyttävä	Tyydyttävä			
Kerrosala (m ²)	317	60	150	300			
1		A		C		D	
							

	Alue:	Kupparla	Kohde:	B3	Pvm:	12.8.2002
	KORTTI 1/2					
Rakennuksen kuvaus:	3					
Alkup./Nyky.käyttö	Asuinrakennus	Luttiaitta	Solarivi	Navetta/-	Talli/Var.	Lato/Var.
Rakennusaika	1800	1820	1890	1873	1900	1900
Kerrosluvu	1½	2	1	1	1	1
Kate	Tiili	Huopa	Huopa	Huopa	Pelti	Tiili
Vuoraus	Pystyrimalau- doitus	Hirsi	Hirsi	Hirsi	Kivi/Hirsi	Hirsi/Pysty- lauta
Kunto	Hyvä	Tyydyttävä	Tyydyttävä	Tyydyttävä	Tyydyttävä	Tyydyttävä
Kerrosala (m ²)	240	70	100	90	170	30
Asuinrakennus		Asuinrakennus		Luttiaitta		Navetta
						

	Alue:	Kupparla	Kohde:	B3	Pvm:	12.8.2002
	KORTTI 2/2					
Rakennuksen kuvaus:	F					
Alkup./Nyky.käyttö	Solarivi/Var.	Talli/-	Vilja-aitta/-			
Rakennusaika	Siirr.1900 alkup.		1800-luku			
Kerrosluvu	1	1½	1			
Kate	Huopa	Huopa	Pelti			
Vuoraus	Hirsi/Pystyrimalau- ta	Hirsi	Pysty- rimalau- doitus			
Kunto	Tyydyttävä	Tyydyttävä	Tyydyttävä			
Kerrosala (m ²)	200	50	30			
Solarivi/var.		Talli (G)		Talli/Var. (D)		Vilja-aitta
						

Rakennusinventointikortti
LAIHIA – KIRKONSEUDUN OSAYLEISKAAVA

	Alue:	Kupparla	Kohde:	D2	Pvm:	12.8.2002
	Nimi	TANTTARI (Omistaja : Esa Elomaa perikunta)				
	Osoite	Valioontie 228 66400 LAIHIA				
	Tonttitiedot	Kortteli	0005	Tontti		
	Tilanumero	0019-V	Tontin koko			
Asemakaava:	Lähde: Laihian kunnan rakennusinventointi 1994-1995. Rakennushistoriallinen ja maisemallinen. Tila on asumaton.					
Rakennuksen kuvaus:	Rakennuksen numero					
	2	A	B	C	D	E
Alkup./Nyky. käyttö	Asuinrakennus/-	Aitta /-	Sauna/-	Talli+lato/-	Solarivi/-	
Rakennusaika	1900-luvun alussa	Siirretty muualta?				
Kerrosluku	1½	2	1	1	1	
Kate	Mineriitti	Huopa	Huopa	Huopa	Huopa	
Vuoraus	Ponttilauta	Hirsi	Hirsi	Hirsi	Hirsi	
Kunto	Tyydyttävä	Hyvä	Tyydyttävä	Tyydyttävä	Tyydyttävä	
Kerrosala (m ²)						
2	D	B ja C				

	Alue:	Kupparla	Kohde:	D3	Pvm:	12.8.2002
	Nimi	KORTTI ½				
	Osoite	LYYSKI (Omistaja : Kallio Suvi ja Veli-Pekka)				
	Tonttitiedot	Kortteli	0002	Tontti		
	Tilanumero	0052-6	Tontin koko			
Asemakaava:	Lähde: Laihian kunnan rakennusinventointi 1994-1995. Rakennushistoriallinen ja maisemallinen.					
Rakennuksen kuvaus:	Rakennuksen numero					
	3	A	B	C	D	E
Alkup./Nyky.käyttö	Asuinrakennus	Vilja-aitta/var.	Vilja-aitta/Var.	Talli/Var.	Navetta/Var-asto	Kuivaaja
Rakennusaika	1888	1880	1821		1929	1987
Kerrosluku	1½	2	2	2	1	1
Kate	Pelti	Tiili	Pelti	Betonitiili	Betonitiili	Pelti
Vuoraus	Pystyrimalauta	Hirsi	Hirsi	Pystyrimalau- doitus	Rappaus/Hir- si	Pelti
Kunto	Hyvä	Hyvä	Hyvä	Hyvä	Hyvä	Hyvä
Kerrosala (m ²)	252	70	70	80	646	56
3	B	A				

Rakennusinventointikortti
LAIHIA – KIRKONSEUDUN OSAYLEISKAAVA

	Alue:	Kupparla	Kohde:	D3	Pvm:	12.8.2002
	KORTTI 2/2					
	Nimi	LYYSKI (Omistaja : Kallio Suvi ja Veli-Pekka)				
	Osoite	Kupparlantie 17 66400 LAIHIA				
	Tonttitiedot	Kortteli	0002	Tontti		
	Tilanumero	0052-6	Tontin koko			
Asemakaava:	Lähde: Laihian kunnan rakennusinventointi 1994-1995. Rakennushistoriallinen ja maisemallinen.					
Rakennuksen kuvaus:	Rakennuksen numero					
	F	G	H			
Alkup./Nyky.käyttö	Konesuoja	Myllysola/Var.	Sauna			
Rakennusaika	1989	1960	1940-loppu			
Kerrosluku	1	1	2			
Kate	Prof.pelti	Tiili	Prof.pelti			
Vuoraus	Lomalauta	Rimalauta	Hirsi			
Kunto	Hyvä	Hyvä	Tyydyttävä			
Kerrosala (m ²)	228	149	72			
1.	2.	3.	4.			

	Alue:	Kupparla	Kohde:	E2	Pvm:	12.8.2002
	KORTTI 1/2					
	Nimi	KOUKKUNEN (KUUSNIEMI) (Omistaja : Koukkunen Hannu)				
	Osoite	Kaarlumantie 67 66400 LAIHIA				
	Tonttitiedot	Kortteli	0001	Tontti		
	Tilanumero	0063-4	Tontin koko			
Asemakaava:	Kulttuuri- ja rakennushistoriallisesti arvokas kohde. Lähde: Kirkonseudun osayleiskaava 2010.					
Rakennuksen kuvaus:	Rakennuksen numero					
	2	A	B	C	D	E
Alkup./Nyky.käyttö	Asuinrakennus	Navetta	Solarivi/Var.	Talli/var.	Pesutupa/korjaamo	Puusola
Rakennusaika	1908	1956	Siirretty	1791, siirretty 1908	1910-1930	Siirretty talon yhteydessä
Kerrosluku	1½	1½-2	1	1	1	1
Kate	Tiili	Pelti	Tiili	Tiili	Tiili	Tiili
Vuoraus	Vaakapaneli	Muurattu/Pystyrimalauta	Hirsi	Hirsi	Tiili/Rimalauta	Hirsi
Kunto	Tyydyttävä	Tyydyttävä	Tyydyttävä	Tyydyttävä	Tyydyttävä	Huono
Kerrosala (m ²)	288	430	210	65	16	50
2	A	B ja E	D			

Rakennusinventointikortti
LAIHIA – KIRKONSEUDUN OSAYLEISKAAVA


	Alue:	Kupparla	Kohde:	E2	Pvm:	12.8.2002
	KORTTI 2 /2					
	Nimi	KOUKKUNEN (KUUSNIEMI) (Omistaja : Koukkunen Hannu)1				
	Osoite	Kaarlumantie 67 66400 LAIHIA				
	Tonttitiedot	Kortteli	0001	Tontti		
	Tilanumero	0063-4	Tontin koko			
Asemakaava: Kulttuuri- ja rakennushistoriallisesti arvokas kohde. Lähde: Kirkonseudun osayleiskaava 2010.						

Rakennuksen kuvaus:	Rakennuksen numero				
	F	G			
Alkup./Nyky.käyttö	Aitta/Tila jauhomyllylle	Tupa/Var.			
Rakennusaika					
Kerrosluku	2	1½			
Kate	Tiili	Pelti			
Vuoraus	Hirsi	Hirsi			
Kunto	Tyydyttävä	Huono			
Kerrosala (m ²)	90	80			

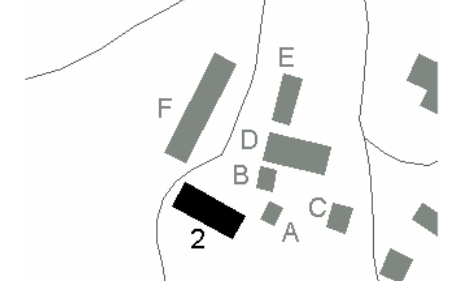


	Alue:	Kupparla	Kohde:	A1	Pvm:	12.8.2002
	Nimi YLIPOTI (Omistaja : Ylipoti Ahti)					
	Osoite Kasarmintie 2 66400 LAIHIA					
	Tonttitiedot	Kortteli	0003	Tontti		
		Tilanumero	0042-L	Tontin koko		
Asemakaava: Luttiaitta (B) on rakennussuojelulailla suojeltu 25.9.1980.						

Rakennuksen kuvaus:	Rakennuksen numero			
	1	A	B	C
Alkup./Nykykäyttö	Asuinrakennus	Sauna	Luttiaitta	Navetta/Var.
Rakennusaika	Siirretty 1917		1810	1920-luvulla
Kerrosluku	1½	1	2	1
Kate	Pelti	Pelti	Päre	Pelti
Vuoraus	Pystyrimalauta	Hirsi	Hirsi	Hirsi/Pystylauta
Kunto	Huono	Tyydyttävä	Huono	Huono
Kerrosala (m ²)	264	20	104	180

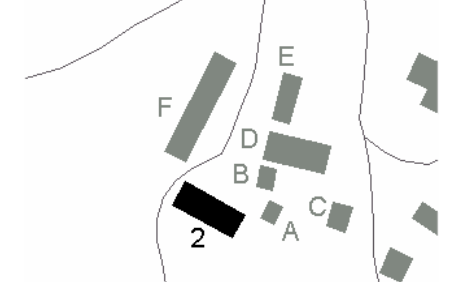


Rakennusinventointikortti
LAIHIA – KIRKONSEUDUN OSAYLEISKAAVA


	Alue:	Kupparla	Kohde:	A2	Pvm:	12.8.2002
	KORTTI 1/2					
	Nimi	LUOMA entinen POTI,ALAPOTI (Omistaja : Holst Riitta)				
	Osoite	Kasarmintie 4 66400 LAIHIA				
	Tonttitiedot	Kortteli	0001	Tontti		
	Tilanumero	0032-4	Tontin koko			
Asemakaava:	Lähde: Laihian kunnan rakennusinventointi 1994-1995. Rakennushistoriallinen ja maisemallinen.					

Rakennuksen kuvaus:	Rakennuksen numero					
	2	A	B	C	D	E
Alkup./Nyky.käyttö	Asuinrakennus	Luttiaitta	Sauna	Puusola	Navetta+heinälato/autotalli	Varasto
Rakennusaika	1860-luvulla	1870				
Kerrosluvu	2	2	1	1	1	1½
Kate	Mineriitti	Pelti	Mineriitti	Pelti	Pelti	Pelti
Vuoraus	Pystyrimalauta	Hirsi	Hirsi	Hirsi	Hirsi/Pystyrimalauta	Hirsi
Kunto	Hyvä	Tyydyttävä	Tyydyttävä	Tyydyttävä	Tyydyttävä	Tyydyttävä
Kerrosala (m ²)	308	44	26	42	143	105



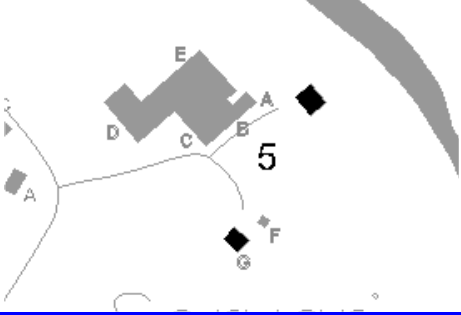




	Alue:	Kupparla	Kohde:	A2	Pvm:	12.8.2002
	KORTTI 2/2					
	Nimi	LUOMA entinen POTI,ALAPOTI (Omistaja : Holst Riitta)				
	Osoite	Kasarmintie 4 66400 LAIHIA				
	Tonttitiedot	Kortteli	0001	Tontti		
	Tilanumero	0032-4	Tontin koko			
Asemakaava:	Lähde: Laihian kunnan rakennusinventointi 1994-1995. Rakennushistoriallinen ja maisemallinen.					

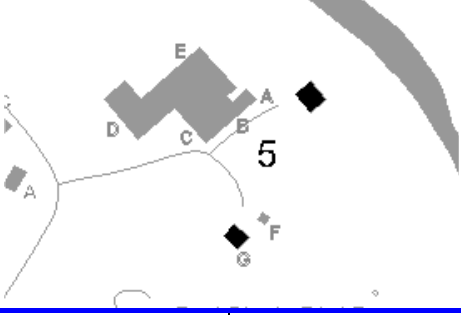

Rakennuksen kuvaus:	Rakennuksen numero					
	F					
Alkup./Nyky.käyttö	Varasto					
Rakennusaika						
Kerrosluvu	1½					
Kate	Tiili					
Vuoraus	Hirsi/pystyrima					
Kunto	Tyydyttävä					
Kerrosala (m ²)	347					



Alue:	Kupparla	Kohde:	E5	Pvm:	12.8.2002
-------	----------	--------	----	------	-----------

Rakennusinventointikortti
LAIHIA – KIRKONSEUDUN OSAYLEISKAAVA


	Alue:	Kupparla	Kohde:	E5	Pvm:	12.8.2002
	KORTTI 1/2					
Rakennuksen kuvaus:	Rakennuksen numero					
	5	A	B	C	D	E
Alkup./Nyky.käyttö	Asuinrakennus	Lutti	Talli/Vaja	Navetta/var.	Elosuoja	Talli
Rakennusaika	1941	1850	1950	1882	1950	1930
Kerrosluku	1½	1½	1	1½	1	1
Kate	Tiili	Tiili	Tiili	Pelti	Tiili	
Vuoraus	Rappaus	Rima/Hirsi	Rimalauta	Kivi/Hirsi	Lauta	Pelti
Kunto	Tyydyttävä	Tyydyttävä	Tyydyttävä	Tyydyttävä	Tyydyttävä	Huono
Kerrosala (m ²)	156	45	54	257	351	312
5		A		B		C
						

	Alue:	Kupparla	Kohde:		Pvm:	12.8.2002
	KORTTI 2/2					
Rakennuksen kuvaus:	Rakennuksen numero					
	F	G				
Alkup./Nyky.käyttö	Vaja	Asuinrak.2				
Rakennusaika	1960	1930				
Kerrosluku	1	1½				
Kate	Tiili	Tiili				
Vuoraus	Vaakalauta	Rimalauta				
Kunto	Huono	Tyydyttävä				
Kerrosala (m ²)	9	90				
D (Kortissa 1/2)		2.	3.	4.		
						

Rakennusinventointikortti
LAIHIA – KIRKONSEUDUN OSAYLEISKAAVA

	Alue:	Kupparla	Kohde:	C1	Pvm:	12.8.2002
	KORTTI 1/3					
	Nimi	LAIHIAN MUSEO / NUUKUUREN MUSEO				
	Osoite	Rudontie 234 66400 LAIHIA				
	Tonttitiedot	Kortteli		Tontti		
	Tilanumero		Tontin koko			
Asemakaava:	Kohde on sekä historiallisesti, että rakennushistoriallisesti arvokas. Suojelusuositus: Säilytettävä nykyisellään. Kohteen tai alueen säilymisen tai käytön kannalta tarpeelliset muutokset sallittavia. Lähde: Vaasan läänin seutukaavaliitto; Kulttuuri- ja rakennushistoriallisesti arvokkaita kohteita Vaasan läänissä 1978.					

Rakennuksen kuvaus:	Rakennuksen numero					
	1	A	B	C	D	E
Alkup./Nyky.käyttö	Museo	Renkitupa/Talli	Aitta	Paapantupa	Navetta/-	Aitta
Rakennusaika	1827	1850	1850	1900	1772	1800
Kerrosluku	1½	1	1	1½	1	1
Kate	Tiili	Päre	Päre	Tiili	Päre	Tiili
Vuoraus	Rimalauta	Rimalauta	Hirsi	Rimalauta	Hirsi	Hirsi
Kunto	Tyydyttävä	Tyydyttävä	Tyydyttävä	Tyydyttävä	Tyydyttävä	Tyydyttävä
Kerrosala (m ²)	215	50	50	96	280	9



	Alue:	Kupparla	Kohde:	C1	Pvm:	12.8.2002
	KORTTI 2/3					
	Nimi	LAIHIAN MUSEO / NUUKUUREN MUSEO				
	Osoite	Rudontie 234 66400 LAIHIA				
	Tonttitiedot	Kortteli		Tontti		
	Tilanumero		Tontin koko			
Asemakaava:						

Rakennuksen kuvaus:	Rakennuksen numero					
	F	G	H	I	J	K
Alkup./Nyky.käyttö	Aitta	Aitta	Sauna	Tuulimyly	Paja	Lato
Rakennusaika	1800	1800	1800	1850	1850	?
Kerrosluku	1	1	1	1	1	1
Kate	Tiili	Tiili	Tiili	Lauta	Tiili	Olki
Vuoraus	Hirsi	Hirsi	Lauta	Rimalauta	Hirsi	Hirsi
Kunto	Tyydyttävä	Tyydyttävä	Tyydyttävä	Tyydyttävä	Tyydyttävä	Tyydyttävä
Kerrosala (m ²)	16	23	24	5	25	16



Rakennusinventointikortti
LAIHIA – KIRKONSEUDUN OSAYLEISKAAVA


	Alue:	Kupparla	Kohde:	C1	Pvm:	12.8.2002
	KORTTI 3/3					
	Nimi	LAIHIAN MUSEO / NUUKUUREN MUSEO				
	Osoite	Rudontie 234 66400 LAIHIA				
	Tonttitiedot	Kortteli		Tontti		
	Tilanumero		Tontin koko			
Asemakaava:						

Rakennuksen kuvaus:	Rakennuksen numero					
	L	M	N	O	P	
	Alkup./Nyky.käyttö	Vaja	Tupa	Lato	Talli	Puucee
	Rakennusaika	1850	1850	1850	1850	1850
	Kerrosluku	1	1	1	1	1
	Kate	Päre	Päre	Päre	Päre	Päre
	Vuoraus	Hirsi	Hirsi	Hirsi	Hirsi	Hirsi
	Kunto	Tyydyttävä	Tyydyttävä	Tyydyttävä	Tyydyttävä	Tyydyttävä
Kerrosala (m ²)	70	24	16	24	2	

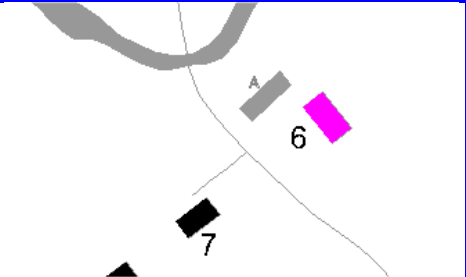




	Alue:	Kupparla	Kohde:	A3	Pvm:	12.8.2002
	Nimi	KAPTEENIN TALO				
	Osoite	LAIHIA				
	Tonttitiedot	Kortteli		Tontti		
		Tilanumero		Tontin koko		
Asemakaava: Rakennus on suojeltu rakennussuojelulailla 17.6.1992						

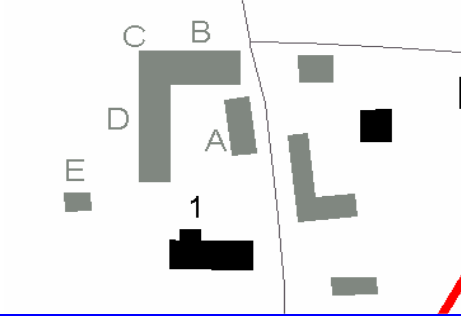




Rakennuksen kuvaus:	Rakennuksen numero					
	3					
	Alkup./Nyky.käyttö	Asuinrak/Vuokrakäyttö, juhlat ym.				
	Rakennusaika	1882				
	Kerrosluku	1½				
	Kate	Pelti				
	Vuoraus	Vaakapaneli				
Kunto	Tyydyttävä					
Kerrosala (m ²)	320					

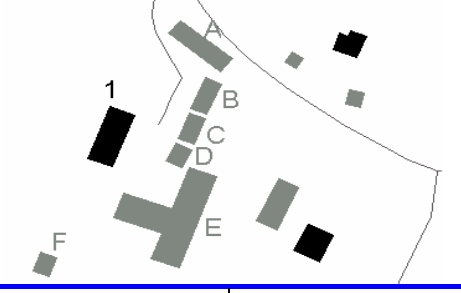






Rakennusinventointikortti
LAIHIA – KIRKONSEUDUN OSAYLEISKAAVA

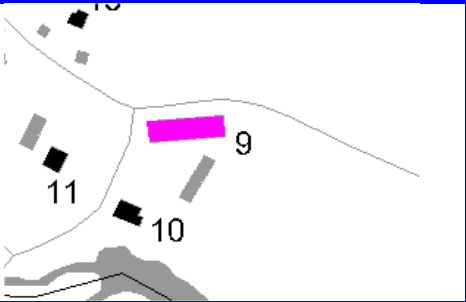



	Alue:	Kupparla	Kohde:	E6	Pvm:	12.8.2002
	Nimi	HULMIN KOULU				
	Osoite	Hulmintie 66400LAIHIA				
	Tonttitiedot	Kortteli		Tontti		
		Tilanumero		Tontin koko		
Asemakaava:	Kulttuuri- ja rakennushistoriallisesti arvokas kohde. Lähde: Kirkonseudun osayleiskaava 2010.					
Rakennuksen kuvaus:	Rakennuksen numero					
Alkup./Nyky.käyttö	6	A				
Rakennusaika	1924	1980				
Kerrosluvu	2	1				
Kate	Pelti	Pelti				
Vuoraus	Rimalauta	Lomalauta				
Kunto	Tyydyttävä	Hyvä				
Kerrosala (m ²)	728	290				
	6	A	3.	4.		
						

Rakennusinventointikortti
LAIHIA – KIRKONSEUDUN OSAYLEISKAAVA

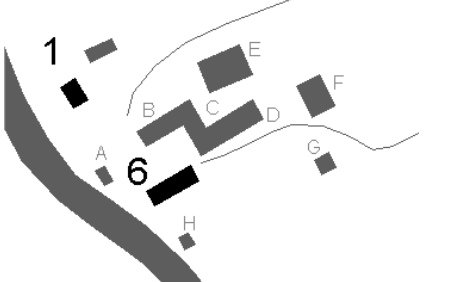




	Alue:	Maunula	Kohde:	A1	Pvm:	12.8.2002
	Nimi	SIVULA (Omistaja: Lehtonen Jaakko Juhani Kullervo)				
	Osoite	Maunulantie 6 66400 LAIHIA				
	Tonttitiedot	Kortteli	0020	Tontti		
	Tilanumero	E	Tontin koko			
Asemakaava:		Lähde: Laihian kunnan rakennusinventointi 1994-1995. Rakennushistoriallinen ja maisemallinen.				
		Tila on asumaton.				
Rakennuksen kuvaus:	Rakennuksen numero					
	1	A	B	C	D	E
Alkup./Nyky. käyttö	Asuinrakennus	Kalustосуоја	Navetta/-	Lato/Var.	Solarivi/Var.	Sauna
Rakennusaika	1852	1935-1940	1875	1960	1960	1937
Kerrosuku	1½	1	2	1	2	1
Kate	Tiili	Pelti	Pelti	Pelti	Pelti	Pelti
Vuoraus	Vaakaponttilauta	Pystylauta	Kivi/Pystylauta	Pystyrimalauta	Pystyrimalauta	Hirsi
Kunto	Hyvä	Hyvä	Hyvä	Hyvä	Hyvä	Tyydyttävä
Kerrosala (m ²)	200	120	250	65	270	25
1		A		B		D
						

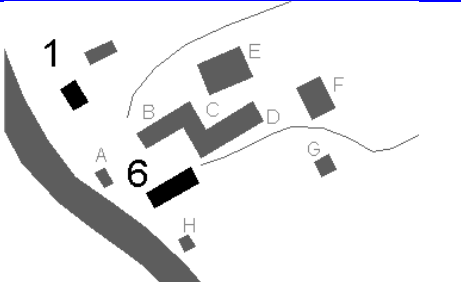



	Alue:	Maunula	Kohde:	B1	Pvm:	12.8.2002
	Nimi	SÖÖRINKI (Omistaja: Heikki Juhani Lahtinen)				
	Osoite	Faaringintie 50 66400 LAIHIA				
	Tonttitiedot	Kortteli	0062	Tontti		
	Tilanumero	A	Tontin koko			
Asemakaava:		Lähde: Laihian kunnan rakennusinventointi 1994-1995. Rakennushistoriallinen ja maisemallinen.				
Rakennuksen kuvaus:	Rakennuksen numero					
	1	A	B	C	D	E
Alkup./Nyky. käyttö	Asuinrakennus	Solarivi/Var.	Sola/Var.	Sola/Var.	Lutti/Var.	Konesuoja
Rakennusaika	1919	1841	1841	1850	1820	1969
Kerrosuku	1½	1	1	1	2	1
Kate	Tiili	Tiili	Pelti	Pelti	Pelti	Pelti
Vuoraus	Hirsi	Hirsi	Hirsi	Hirsi	Hirsi	Pystyrimalauta
Kunto	Hyvä	Tyydyttävä	Tyydyttävä	Tyydyttävä	Tyydyttävä	Hyvä
Kerrosala (m ²)	200	140	80	75	75	400
1.		A		B,C,D		E
						

Rakennusinventointikortti
LAIHIA – KIRKONSEUDUN OSAYLEISKAAVA

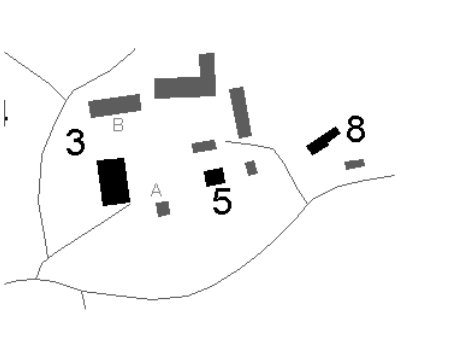



	Alue:	Maunula	Kohde:	B9	Pvm:	12.8.2002
	Nimi	Teollisuusrakennus				
	Osoite	Faaringintie 66400 LAIHIA				
	Tonttitiedot	Kortteli		Tontti		
		Tilanumero		Tontin koko		
Asemakaava:						
Rakennuksen kuvaus:	Rakennuksen numero					
Alkup./Nykyinen käyttö	1 Tehtas/Var.					
Rakennusaika	1950					
Kerrosluku	1					
Kate	Pelti					
Vuoraus	Tiili					
Kunto	Tyydyttävä					
Kerrosala (m ²)	480					
						4.
						

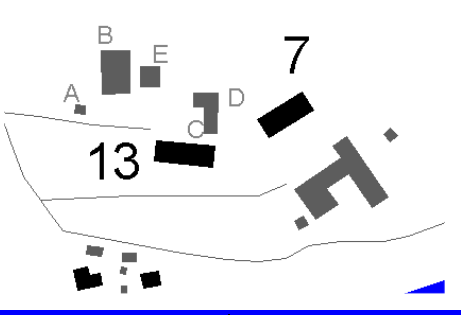




Rakennusinventointikortti
LAIHIA – KIRKONSEUDUN OSAYLEISKAAVA

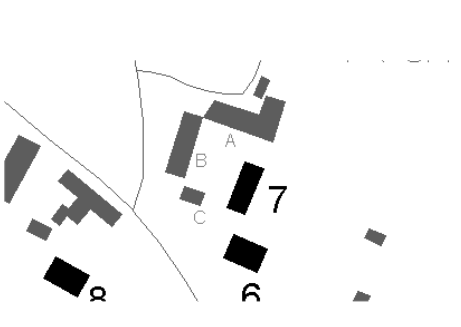




	Alue:	Perälä	Kohde:	A6	Pvm:	12.8.2002
	1/2					
	Nimi	NASKALI (Omistaja : Perälä Maaria ja Jouko)				
	Osoite	Naskalintie 35 66400 LAIHIA				
Tonttitiedot	Kortteli		Tontti			
	Tilanumero		Tontin koko			
Asemakaava: Lähde: Laihian kunnan rakennusinventointi 1994-1995. Rakennushistoriallinen ja maisemallinen.						
Rakennuksen kuvaus:	Rakennuksen numero					
	6	A	B	C	D	E
Alkup./Nyky.käyttö	Asuinrakennus	Lutti/Var.	Talli+aitta/Var.	Navetta	Lato ja konevar.	
Rakennusaika	1883			1920-40	1940-luvulla	
Kerrosluku	2			1	1	
Kate	Tiili			Tiili	Tiili	
Vuoraus	Pystyrimalauta	Hirsi	Hirsi	Tiili/Pystylauta	Pystylauta	
Kunto	Hyvä	Hyvä	Tyydyttävä	Tyydyttävä	Tyydyttävä	
Kerrosala (m ²)	384	64	259	128	315	
1		A		B		D
						

	Alue:	Perälä	Kohde:	A1	Pvm:	12.8.2002
	2/2					
	Nimi	NASKALI (Omistaja : Perälä Maaria ja Jouko)				
	Osoite	Naskalintie 35 66400 LAIHIA				
Tonttitiedot	Kortteli		Tontti			
	Tilanumero		Tontin koko			
Asemakaava:						
Rakennuksen kuvaus:	Rakennuksen numero					
	E	F	G	H		
Alkup./Nyky.käyttö	Navetta	Konesuoja	Kuivaaja	Sauna		
Rakennusaika	1980	1900/1950	1980	1970		
Kerrosluku	1	1	1	1		
Kate	Profiilipelti	Profiilipelti	Profiilipelti	Huopa		
Vuoraus	Pystyrimalauta	Hirsi / Lauta	Pelti	Hirsi		
Kunto	Tyydyttävä	Tyydyttävä	Tyydyttävä	Tyydyttävä		
Kerrosala (m ²)	165	153	35	156		
E		G		H		4.
						

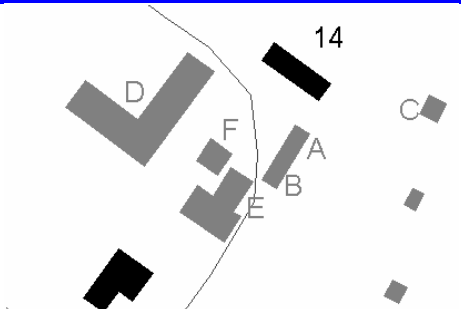




Rakennusinventointikortti
LAIHIA – KIRKONSEUDUN OSAYLEISKAAVA

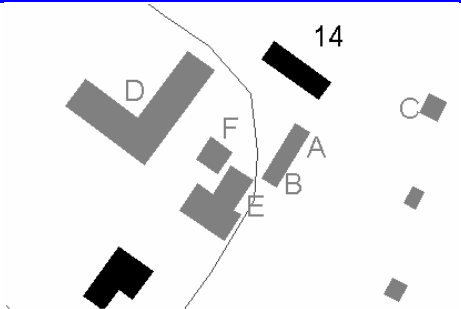


	Alue:	Perälä	Kohde:	C3	Pvm:	12.8.2002
	Nimi	Kärkimäen talo				
	Osoite	Kärkimäenkuja 1 66400 LAIHIA				
	Tonttitiedot	Kortteli		Tontti		
	Tilanumero		Tontin koko			
Asemakaava:	Päärakennuksessa toiminut ennen pappila. Kohde on sekä historiallisesti, että rakennushistoriallisesti arvokas. Suojelusuositus: Säilytettävä nykyisellään. Kohteen tai alueen säilymisen tai käytön kannalta tarpeelliset muutokset sallittavia. Lähde: Vaasan läänin seutukaavaliitto; Kulttuuri- ja rakennushistoriallisesti arvokkaita kohteita Vaasan läänissä 1978.					
Rakennuksen kuvaus:	Rakennuksen numero					
	3	A	B	4	5	6
Alkup./Nykykäyttö	Asuinrakennus	Konesuoja/Varasto	Aitta			
Rakennusaika	1900	1920	1850			
Kerrosluku	2	1½	1			
Kate	Tiili	Tiili	Profiilipelti			
Vuoraus	Ponttilauta	Rimalauta	Hirsi			
Kunto	Tyydyttävä	Tyydyttävä	Tyydyttävä			
Kerrosala (m ²)	616	288	49			
3		A		B		
						

	Alue:	Perälä	Kohde:	C13	Pvm:	12.8.2002
	Nimi	Luomalan talo				
	Osoite	66400 LAIHIA				
	Tonttitiedot	Kortteli		Tontti		
	Tilanumero		Tontin koko			
Asemakaava:	Kohde on rakennushistoriallisesti arvokas. Suojelusuositus: Kohteen tai alueen säilymisen tai käytön kannalta tarpeelliset muutokset sallittavia. Lähde: Vaasan läänin seutukaavaliitto; Kulttuuri- ja rakennushistoriallisesti arvokkaita kohteita Vaasan läänissä 1978.					
Rakennuksen kuvaus:	Rakennuksen numero					
	13	A	B	C	D	E
Alkup./Nykykäyttö	Asuinrakennus/autio	Aitta	Tuotantorak.	Aitta	Aitta	Lato
Rakennusaika	1850	1850	1970	1850	1850	1940
Kerrosluku	1½	1	1	2	1½	1
Kate	Profiilipelti	Huopa	Kones.pelti	Huopa	Prof.pelti	Prof.pelti
Vuoraus	Rimalauta	Hirsi	Tiili	Hirsi	Hirsi	Hirsi
Kunto	Huono	Tyydyttävä	Tyydyttävä	Tyydyttävä	Tyydyttävä	Tyydyttävä
Kerrosala (m ²)	210	11	150	32	24	36
1.		B		C		D
						

	Alue:	Potila	Kohde:	A7	Pvm:	12.8.2002
	Nimi	KARIN TALO				
	Osoite					
	Tonttitiedot	Kortteli		Tontti		
	Tilanumero		Tontin koko			
Asemakaava:	Kohde on sekä historiallisesti, että rakennushistoriallisesti arvokas. Suojelusuositus: Kohteen tai alueen säilymisen tai käytön kannalta tarpeelliset muutokset sallittavia. Lähde: Vaasan läänin seutukaavaliitto; Kulttuuri- ja rakennushistoriallisesti arvokkaita kohteita Vaasan läänissä 1978.					
Rakennuksen kuvaus:	Rakennuksen numero					
Alkup./Nyky.käyttö	1	A	B	C		
	Asuinrakennus/ asumaton	Navetta/Vaja	Vaja	Aitta		
Rakennusaika	1900	1900/2000	1930/2000	1850		
Kerrosluku	2	1	1	1½		
Kate	Mineriitti	Mineriitti/Pelti	Tiili/Pelti	Pelti		
Vuoraus	Rimalauta	Kivi/Rimalauta	Rimalauta	Hirsi		
Kunto	Huono	Huono/Hyvä	Tyydyttävä	Huono		
Kerrosala (m ²)	370	300	270	48		
	7	A	B	C		
						

Rakennusinventointikortti
LAIHIA – KIRKONSEUDUN OSAYLEISKAAVA

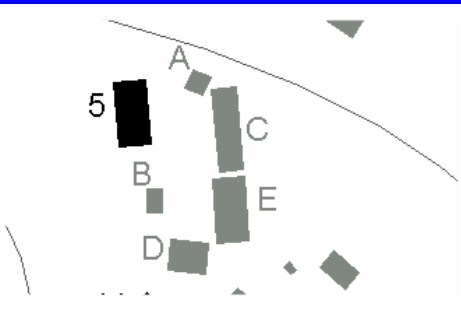




	Alue:	Santaloukko	Kohde:	A14	Pvm:	12.8.2002
	1/2					
	Nimi	HIETALAHTI (Omistaja: Tilli Heikki ja Rauha)				
	Osoite	Santaloukontie 152b 66400 LAIHIA				
	Tonttitiedot	Kortteli	0011	Tontti		
		Tilanumero	6	Tontin koko		
Asemakaava:	Lähde: Laihian kunnan rakennusinventointi 1994-1995. Rakennushistoriallinen ja maisemallinen.					
Rakennuksen kuvaus:	Rakennuksen numero					
Alkup./Nyky. käyttö	14	A	B	C	D	E
Rakennusaika	Asuinrakennus	Talli/Sola	Talli/Sola	Sola	Navetta ja kalustusuoja	Var.
Kerrosluvu	Siirretty 1900	Siirr. 1900	Siirr. 1900	1920	1959	1947
Kate	1½	2	1 ja os. 2	2	1	1
Vuoraus	Pelti	Pelti	Pelti	Pelti	Pelti	Pelti
Kunto	Hirsi	Hirsi	Hirsi	Hirsi	Pystylauta	Hirsi
Kerrosala (m²)	Tyydyttävä	Tyydyttävä	Tyydyttävä	Tyydyttävä	Tyydyttävä	Tyydyttävä
	204	100	60	50		
	14	A ja B		C	D	
						

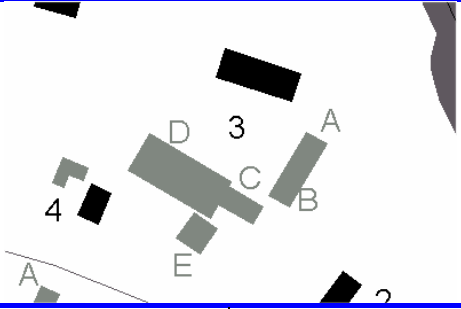



	Alue:	Santaloukko	Kohde:	A14	Pvm:	12.8.2002
	2/2					
	Nimi	HIETALAHTI (Omistaja: Tilli Heikki ja Rauha)				
	Osoite	Santaloukontie 152b 66400 LAIHIA				
	Tonttitiedot	Kortteli	0011	Tontti		
		Tilanumero	6	Tontin koko		
Asemakaava:						
Rakennuksen kuvaus:	Rakennuksen numero					
Alkup./Nyky. käyttö	F					
Rakennusaika	Sola					
Kerrosluvu	Siirr.1901					
Kate	2					
Vuoraus	Pelti					
Kunto	Hirsi					
Kerrosala (m²)	Tyydyttävä					
	100					
	E	F	3.	4.		
						

Rakennusinventointikortti
LAIHIA – KIRKONSEUDUN OSAYLEISKAAVA

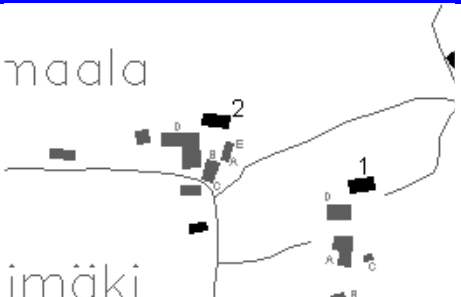




	Alue:	Tammela	Kohde:	A3	Pvm:	12.8.2002
	Nimi					
	Osoite	Virkalantie 66400 LAIHIA				
	Tonttitiedot	Kortteli		Tontti		
		Tilanumero		Tontin koko		
Asemakaava:	Rakennukset siirretty Perälän koulun vierestä 1900-luvun alussa.					
Rakennuksen kuvaus:	Rakennuksen numero					
	3	A	B	C	D	E
Alkup./Nykykäyttö	Asuinrakennus	Aitta	Navetta	Sola	Navetta	Varasto
Rakennusaika	1800	1800	1800	1800	1800	1800
Kerrosluku	1½	2	1	1	2	2
Kate	Aaltopelti	Profiilipelti	Profiilipelti	Profiilipelti	Profiilipelti	Profiilipelti
Vuoraus	Rimalauta	Hirsi	Hirsi	Hirsi	Hirsi	Hirsi
Kunto	Tyydyttävä	Tyydyttävä	Huono	Huono	Huono	Huono
Kerrosala (m ²)	179	96	84	30	208	174
3		A		B,C		D

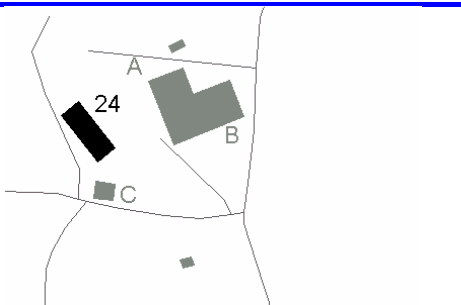




	Alue:	Tammela	Kohde:	A3	Pvm:	12.8.2002
	Nimi					
	Osoite	Virkalantie 66400 LAIHIA				
	Tonttitiedot	Kortteli		Tontti		
		Tilanumero		Tontin koko		
Asemakaava:	Rakennukset siirretty Perälän koulun vierestä 1900-luvun alussa.					
Rakennuksen kuvaus:	Rakennuksen numero					
	F	G				
Alkup./Nykykäyttö	Aitta	Talli/Konesuoj a				
Rakennusaika	1800	1800				
Kerrosluku	1	1				
Kate	Profiilipelti	Profiilipelti				
Vuoraus	Hirsi	Hirsi				
Kunto	Huono	Huono				
Kerrosala (m ²)	16	40				
E		F		G		4.

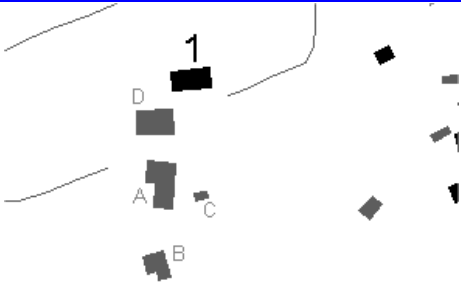



	Alue:	Yrjäälä	Kohde:	B5	Pvm:	12.8.2002
	Nimi	PARKKARI (Omistaja:Ahti Parkkari)				
	Osoite	Rudontie 32 66400 LAIHIA				
	Tonttitiedot	Kortteli	0049	Tontti		
	Tilanumero	3	Tontin koko			
Asemakaava:	Kohde on rakennushistoriallisesti arvokas. Suojelusuositus: Kohteen tai alueen säilymisen tai käytön kannalta tarpeelliset muutokset sallittavia. Lähde: Vaasan läänin seutukaavaliitto; Kulttuuri- ja rakennushistoriallisesti arvokkaita kohteita Vaasan läänissä 1978.					
Rakennuksen kuvaus:	Rakennuksen numero					
	5	A	B	C	D	E
Alkup./Nyky.käyttö	Asuinrakennus	Aitta/-	Sauna/Lämpökesk.	Solarivi/varasto	Navetta	Kalustusoija
Rakennusaika	1836	1910	1949	1830-1900	1840	1972
Kerrosluku	2	2	1	1	2	1
Kate	Pelti	Pelti	Pelti	Pelti	Pelti	Pelti
Vuoraus	Pystyrimalautoitus	Hirsi	Hirsi	Hirsi	Kivi	Lomalauta
Kunto	Tyydyttävä	Tyydyttävä	Tyydyttävä	Tyydyttävä	Tyydyttävä	Tyydyttävä
Kerrosala (m ²)	240	50	30	150	120	140
Asuinrakennus		Aitta		Sauna/Lämpökeskus		Solarivi
						

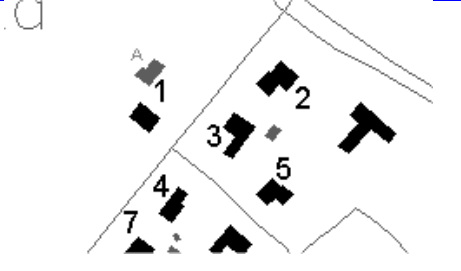
	Alue:	Yrjäälä	Kohde:	B3	Pvm:	12.8.2002
	Nimi	SORILA (Omistaja: Sorila Reino ja Aino)				
	Osoite	Rudontie 25 66400 LAIHIA				
	Tonttitiedot	Kortteli	0058	Tontti		
	Tilanumero	1	Tontin koko			
Asemakaava:	Lähde: Laihian kunnan rakennusinventointi 1994-1995. Rakennushistoriallinen ja maisemallinen.					
Rakennuksen kuvaus:	Rakennuksen numero					
	3	A	B	C	D	C
Alkup./Nyky.käyttö	Asuinrakennus	Aitta	Sola/kalustusoija	Talli/Var.	Välitalli/Var.	Navetta+lato
Rakennusaika	1885	1900	1920	1900	1900	1950
Kerrosluku	1½	2	1	2	1	1
Kate	Tiili	Huopa	Huopa/pelti	Huopa	Huopa	Huopa
Vuoraus	Pystyrimalauta	Hirsi	Hirsi/lauta	Hirsi	Pystylauta	Hirsi
Kunto	Tyydyttävä	Tyydyttävä	Tyydyttävä	Tyydyttävä	Tyydyttävä	Tyydyttävä
Kerrosala (m ²)						
3		B ja C		D		
						

Rakennusinventointikortti
LAIHIA – KIRKONSEUDUN OSAYLEISKAAVA

	Alue:	Yrjäälä	Kohde:	A2	Pvm:	12.8.2002	
	Nimi	Västi Jorma ja Sinikka					
	Osoite	Västintie 9 66400 LAIHIA					
	Tonttitiedot	Kortteli	0050	Tontti			
	Tilanumero	4	Tontin koko				
Asemakaava:	Lähde: Laihian kunnan rakennusinventointi 1994-1995. Rakennushistoriallinen ja maisemallinen.						
Rakennuksen kuvaus:	Rakennuksen numero						
	30	A	B	C	D	E	
Alkup./Nyky. käyttö	Asuinrakennus	Aitta/Var.	Lutti/Var.	Lato/Var.	Kalustosuoja	Sauna/Lämpökesk.	
Rakennusaika	1900	1860		1768	1984/-87	1951	
Kerrosluku	1½	2	2	1	1	1	
Kate	Pelti	Pelti	Pelti	Pelti	Pelti/lomalautata	Pelti	
Vuoraus	Hirsi	Hirsi	Hirsi	Hirsi/Lauta	Pelti	Hirsi	
Kunto	Tyydyttävä	Tyydyttävä	Tyydyttävä	Tyydyttävä	Tyydyttävä	Tyydyttävä	
Kerrosala (m ²)	158	50	64	56	219	35	
30	A ja E		B		D		
							

	Alue:	Yrjäälä	Kohde:	B24	Pvm:	12.8.2002	
	Nimi	ETELÄMÄKI (Omistaja: Hietakangas Erkki ja Lilli)					
	Osoite	Västintie 1 66400 LAIHIA					
	Tonttitiedot	Kortteli	0000	Tontti			
	Tilanumero	M	Tontin koko				
Asemakaava:	Lähde: Laihian kunnan rakennusinventointi 1994-1995. Rakennushistoriallinen ja maisemallinen.						
Rakennuksen kuvaus:	Rakennuksen numero						
	24	A	B	C	D	E	
Alkup./Nyky. käyttö	Asuinrakennus	Sikala/Autotalli	Navetta/Var.	Aitta/Var.			
Rakennusaika	1900	1910	1910	1858			
Kerrosluku	1½	1	1	2			
Kate	Pelti	Pelti	Pelti	Pelti			
Vuoraus	Hirsi	Kivi/Hirsi	Kivi/Hirsi	Hirsi			
Kunto	Tyydyttävä	Tyydyttävä	Tyydyttävä	Tyydyttävä			
Kerrosala (m ²)	204	80	200	50			
24	A ja B		C				
							

	Alue:	Yrjäälä	Kohde:	A1	Pvm:	12.8.2002	
	Nimi	Muurimäki Juhani ja Pirkko					
	Osoite	Västintie 6 66400 LAIHIA					
	Tonttitiedot	Kortteli	0053	Tontti			
		Tilanumero	4	Tontin koko			
Asemakaava:	Kohde on rakennushistoriallisesti arvokas. Suojelusuositus: Kohteen tai alueen säilymisen tai käytön kannalta tarpeelliset muutokset sallittavia. Lähde: Vaasan läänin seutukaavaliitto; Kulttuuri- ja rakennushistoriallisesti arvokkaita kohteita Vaasan läänissä 1978.						
Rakennuksen kuvaus:	Rakennuksen numero						
	1	A	B	C	D	E	
Nykyinen käyttö	Asuinrakennus	Kalustosuoja	Kuivaaja	Sauna/Paja	Navetta		
Rakennusaika	1824	1950	1975	1938	Paloi 1995		
Kerrosluku	2	1		1			
Kate	Tiili	Pelti	Pelti	Pelti			
Vuoraus	Hirsi	Pystylauta	Pystylauta	Hirsi			
Kunto	Hyvä	Tyydyttävä	Hyvä	Tyydyttävä			
Kerrosala (m ²)	324						
1.		2.		3.		4.	
							

	Alue:	Yrjäälä	Kohde:	C1	Pvm:	12.8.2002	
	Nimi						
	Osoite	Nikkarintie 1 66400 LAIHIA					
	Tonttitiedot	Kortteli	86	Tontti			
		Tilanumero		Tontin koko			
Asemakaava:							
Rakennuksen kuvaus:	Rakennuksen numero						
	1	A	3	4	5	6	
Nykyinen käyttö	Asumaton	Talousrak.					
Rakennusaika	1900	1900					
Kerrosluku	2	1					
Kate	Pelti	Pelti					
Vuoraus	Hirsi	Hirsi/lauta					
Kunto	Huono	Huono					
Kerrosala (m ²)	305	130					
1		A					
