Laihia

OSOITE- JA OPASKARTTA
1:50 000 / 10 000

www.laihia.fi

Laihian kunta

PL 13, Laihiantie 50, 66400 LAIHIA
Puh (06) 4750 411
www.laihia.fi
laihian.kunta@laihia.fi

Toteutus: © Mapline Oy
Pohjakartta-aineistot: © Laihian kunta ja Maanmittauslaitos

MAPLINE

Tiehakemisto - Taajamakartat

Aaponkuja ..... R 7
Aapontie ..... R 7
Aarnonkuja ..... U 10
Aaroninkuja ..... Q 9
Ahmakuja ..... R 5
Aleksanterintie ..... W 7
Alhontie ..... S 7,T 4,T 5
Alkiontie ..... R 8,S 8
Allisentie ..... W 18
Alperttintie ..... X 7
Ampujantie ..... T 10,U 9,V 9
Apilakuja ..... W 10
Aronkyläntie ..... O 12,Q 9
Asemamiehentie ..... R 6
Asematie ..... Q 7, R 7
Eenokintie ..... W 18
Eerontie ..... S 10
Enontie ..... W 19
Ensiontie ..... U 11
Eskolankuja ..... U 11
Eskolantie ..... T 11
Essinkuja ..... Q 9
Faaringintie ..... N 5,O6,P7,Q 7
Finniläntie ..... N 6
Fälttikuja ..... O 12
Haapatie ..... T 10
Hakalantie ..... S 6
Hakolantie ..... T 10
Hallatie ..... Q 9
Hallintie ..... Q 6
Hankokuja ..... O 11
Haravatie ..... O 11
Haudanmäentie ..... V 28
Hautalantie ..... V 28
Havutie ..... U 8
Heikintie ..... S 6
Hermannintie ..... V 19
Hessankuja ..... Q 9
Hillerikuja ..... R 4
Hillmantie ..... Q 10
Hirvenkuja ..... S 4
Hirvenpolku ..... S 5
Hirventie ..... S 4,T 5
Hollontie ..... P 7
Hopantie ..... V 26
Huhtasentie ..... R 8
Huhtatie ..... S 8
Huidantie ..... G 2
Hulmintie ..... M 5, M 6
Härkäluhdantie ..... S 10
Ipposenkuja ..... R 8
Ipposentie ..... R 8
Ilmarintie ..... S 6
Ilvestie ..... R 4,S 4
Isonkyläntie ..... U 19,V 19
Jaakontie ..... S 9
Jakkulantie ..... W 18,W 20
Jakunkuja ..... W 19
Jarrumiehentie ..... R 6,S 6
Jaskarintie ..... R 9
Jokitie ..... T 12
Joosentie ..... U 10
Joupinkuja ..... V 18
Juhontie ..... U 11
Junkkarintie ..... R 8
Juomukkatie ..... T 9
Jurvantie ..... V 27
Jyväskyläntie ..... P6 - X6
Jäkälätie ..... U 9
Kaarluomantie ..... M 6
Kaivotie ..... S 9
Kakkumäentie ..... T 6
Kalliolaaksontie ..... T 9
Kalliolantie ..... W 9
Kalliotie ..... U 8
Kamreerintie ..... R 10
Kanervatie ..... T 10
Kankaanpääntie ..... Q 9
Kannaksentie ..... R 9
Kannastontie ..... U 8
Kanneltie ..... W 8
Kapteeninkuja ..... M 5
Kapteenintie ..... M 5
Karhikuja ..... P 12
Karhulammentie ..... V 10
Karjalanraitti P6, P7
Karkkimalantie ..... H 2
Karpalotie ..... T 9
Karrakuja ..... U 12
Kasarmintie ..... N 5
Katajahaantie ..... R 10
Katajatie ..... U 10
Kaupinmäentie ..... W 21
Kauppatie ..... Q 8,R 8
Kauratie ..... T 7
Kehräämöntie ..... Q 7
Kettukuja ..... S 4
Kiimakankaantie ..... S 9
Kirjurintie ..... R 6
Kirkkotie ..... R 9
Kirstantie ..... R 5, R 6
Kissankellontie ..... W 10
Kitkatie ..... T 6
Kivenkuja ..... V 9
Kivikkokuja ..... T 8
Klupukuja ..... O 11
Koivikkotie ..... W 11
Koivukuja ..... T 10
Koivumäentie ..... V 28
Koivurannankuja ..... S 6
Koivutie ..... T 10
Konsterintie ..... W 19
Kontiontie ..... V 10
Koppelokuja ..... S 4
Kostintie ..... Q 8
Kotivuorentie ..... S 9
Kotoluhdantie ..... V 28
Koukkutie ..... S 9
Kuismasentie ..... T 5
Kumaalantie ..... T 13
Kuokkakuja ..... P 11
Kupparlantie ..... N 7
Kurosenkuja ..... W 10
Kuusistonkuja ..... Q 9
Kuusitie ..... S 8
Kuuttilantie ..... X 6,X 6
Kyijyntie ..... R 5
Kylänpään vanhatie ..... V 27,W 27
Kyröntie ..... R 7,S 7
Käkisalontie ..... W 18
Käpytie ..... V 8
Kärimäenkuja ..... U 12
Kärjenkuja ..... U 12
Kärppäkuja ..... R 4
Kärrykuja ..... S 9
Kärrytie ..... U 11,V 11
Kööpikäntie ..... Q 8
Laaksontie ..... S 6
Laihiantie ..... R 8,R 9,S 10
Laitisenkuja ..... Q 10
Laitisentie ..... Q 10
Lammastie ..... T 6
Lamminkuja ..... Q 8
Lappalaisentie ..... S 8,T 8,V 8
Lauhatie ..... Q 9
Laurintie ..... W 19
Laurokselantie ..... R 8
Lehtotie ..... V 8
Lehtovaarantie ..... O 8
Leinikkikuja ..... W 10
Leinonkoskentie ..... V 20
Leipurintie ..... S 10
Leontie ..... V 19
Lepistöntie ..... O 11
Leppäsyrjänkuja ..... W 9
Leppätie ..... T 11
Liisantie ..... V 9
Liitontie ..... V 18
Lohkaretie ..... S 8
Loukasmäentie ..... V 11
Luhtatie ..... S 9
Lumikkokuja ..... R 4
Luomalankuja ..... U 12
Luomatie ..... T 12
Luutnantinkuja ..... M 5
Luutnantintie ..... M 5
Lyyskilän kylätie ..... Q 12,S 11
Lángáminnentie ..... Q 8
Lähteenkalliontie ..... S 4
Länsitie ..... R 9,T 11, T 13, U 18, V 20, V 26
Maalarintie ..... S 10
Majasaarentie ..... V 8
Mallastie ..... R 6
Mannilantie ..... R 9
Mansikkatie ..... T 8
Marjakuja ..... T 8
Matintie ..... R 8
Maunulanraitti ..... P 6, Q 7
Maunulantie ..... P 4, P 6
Mekaanikontie ..... S 10
Mesimarjatie ..... T 8
Metsontie ..... S 5
Mikontie ..... W 19
Minitie ..... S 9
Moreenikuja ..... S 8
Moskulantie ..... O 10
Murronkuja ..... Q 8
Museonrannantie ..... N 6
Mustikkatie ..... T 10
Muurarintie ..... S 10
Myllymäentie ..... R 10,R 11
Myllytie ..... R 9
Myllärintie ..... W 27,V 28
Myntintie ..... W 6
Mäenpääntie ..... S 7
Mäenraitti ..... R 7
Mäkihaantie ..... S 6
Mäkikuja ..... P 8
Mäkiruutintie ..... T 8
Mäkisentie ..... V 28
Mäkitie ..... W 18
Mäntytie ..... U 10
Mäyrätie ..... R 4
Naavatie ..... U 8,V 8
Naskalintie ..... U 13
Niemenkuja ..... U 10
Niemenpääntie ..... W 19
Niittytie ..... S 10
Nikkarintie ..... P 9,Q 8
Nuukankuja ..... R 5
Nyystiläntie ..... Q 9
Nyystintie ..... V 19
Nällintie ..... R 5
Näätäkuja ..... R 5
Ohratie ..... S 7
Opelantie ..... Q 9
Otsontie ..... U 9
Paavontie ..... S 8
Pahoonnevantie ..... W 20
Paimenentie ..... T 10
Pajatie ..... R 9
Pajukoskentie ..... S 8
Pajutie ..... T 10
Pankkikuja ..... R 9
Pantionkuja ..... U 11
Papinluhdantie ..... Q 10
Parturintie ..... S 10
Pauhunevantie ..... R 8
Paulinkuja ..... P 8
Peltotie ..... S 7
Pentintie ..... R 5
Perälänkuja ..... U 12,W 11,W 7,W 9
Peuranpolku ..... S 5
Piensarankuja ..... W 9
Pihlajatie ..... U 10
Pohjolantie ..... S 7
Poikkitie ..... S 4
Poranloukontie ..... O 12
Potilanmäentie ..... N 4
Potilantie ..... N 5
Potkantie ..... T 12
Puolukkatie ..... T 9
Puskantie ..... P 8
Puukkoosaarentie ..... X 11
Pyykkärintie ..... S 10
Radanvarsitie ..... R 6
Rajakankaantie ..... T 9
Rakuunankuja ..... L 5
Rakuunantie ..... L 5
Rantalantie ..... S 5
Ratamokuja ..... W 10
Ratikyläntie ..... R 7, R6, R5, S4
Ratsukuja ..... M 5
Ratsumiehentie ..... M 6
Rauhalantie ..... R 10
Reiniuksentie ..... Q 9
Resiinakuja ..... R 6
Riekonkuja ..... S 5
Riihitie ..... T 10
Rikkahanmäentie ..... W 28
Rinnetie ..... S 8
Rintatie ..... T 12
Ristontie ..... S 9
Ritamäentie ..... V 7
Rudontie ..... M 5,N 7,P 8,Q 9
Ruistie ..... S 7
Ruutintie ..... R 9
Saimantie ..... U 18
Saiturintie ..... Q 10
Salonkuja ..... T 8
Salontie ..... S 8
Sammattie ..... U 10
Santaloukontie ..... O 11,Q 9
Sarakuja ..... W 10
Simonkuja ..... W 7
Sirppikuja ..... O 11
Siskontie ..... T 9
Skotintie ..... R 5
Sluukinkuja ..... S 6
Suomentie ..... Q 9
Suorttilantie ..... V 13,X 13
Supikuja ..... R 4
Säästötie ..... Q 10
Tammelankuja ..... V 9
Tammelantie ..... V 9
Tampereentie ..... R 8,S 9,T 11,U 13, V 18,W 20,W 26,X 28
Tarkkasentie ..... R 8
Teerenkuja ..... S 5
Tenhonkuja ..... V 9
Teollisuustie ..... P 6
Teponkuja ..... W 18
Tertunkuja ..... V 9
Toiskantie ..... T 9
Tormintie ..... W 18
Tuohitie ..... U 8
Tuorintie ..... Q 8
Tuulantie ..... S 10
Tuurenkuja ..... P 9
Tyynelänntie ..... T 6
Töninkuja ..... U 18
Töninmäentie ..... U 19
Umpikuja ..... R 10
Unkakuja ..... O 11
Urholantie ..... V 9,V 10
Urputie ..... V 8
Uurmaakarintie ..... U 13
Vaasantie ..... L 4 - Q 7
Vadelmatie ..... T 9
Vainiontie ..... W 19
Valioontie ..... O 8
Vallinmäentie ..... S 7,T 9,T 10
Vallintie ..... S 8,S 9
Valokkitie ..... T 9
Vanha Jurvantie ..... V 29
Vanha pappilankuja ..... R 9
Vanhatie ..... V 28
Vasankuja ..... T 4
Vatilontie ..... W 20
Vedenojantie S7,T 7,U7,V 7,W6
Vedenojantie ..... X 6
Vehkaluomantie ..... S 10
Vehnätie ..... T 7
Viikatekuja ..... O 11
Viipperintie ..... V 28
Viilinkuja ..... R 5
Viljatie ..... R 6, S 7
Virkalantie ..... T 11,U 10,V 10
Vuorelantie ..... U 10,W 10
Vuoruusentie ..... W 18
Vähätie ..... S 9
Vänrikintie ..... L 5
Västintie ..... P 8
Wiikintie ..... T 12
Yhdystie ..... S 5
Yliseläntie ..... W 18
Yrjäälän mäkitie ..... P 8
Yrjöntie ..... S 9

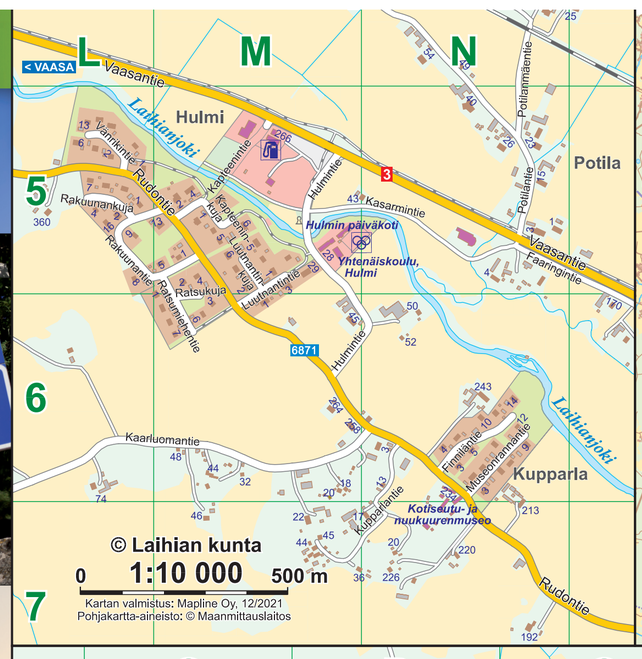

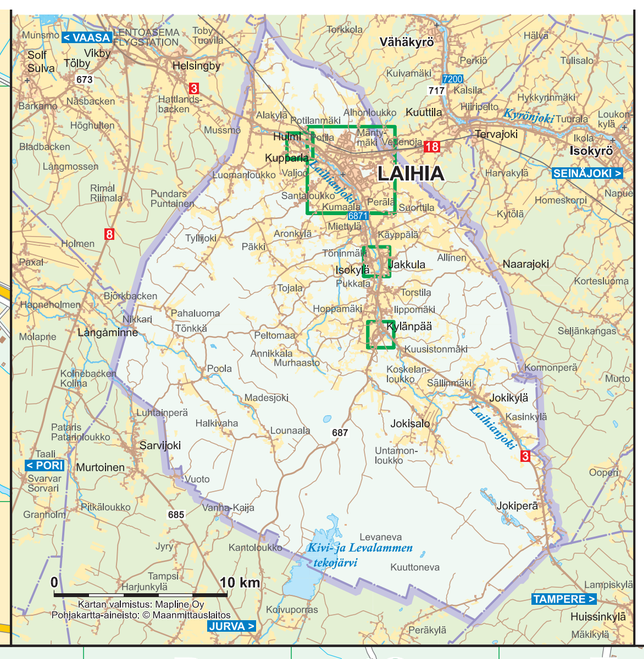

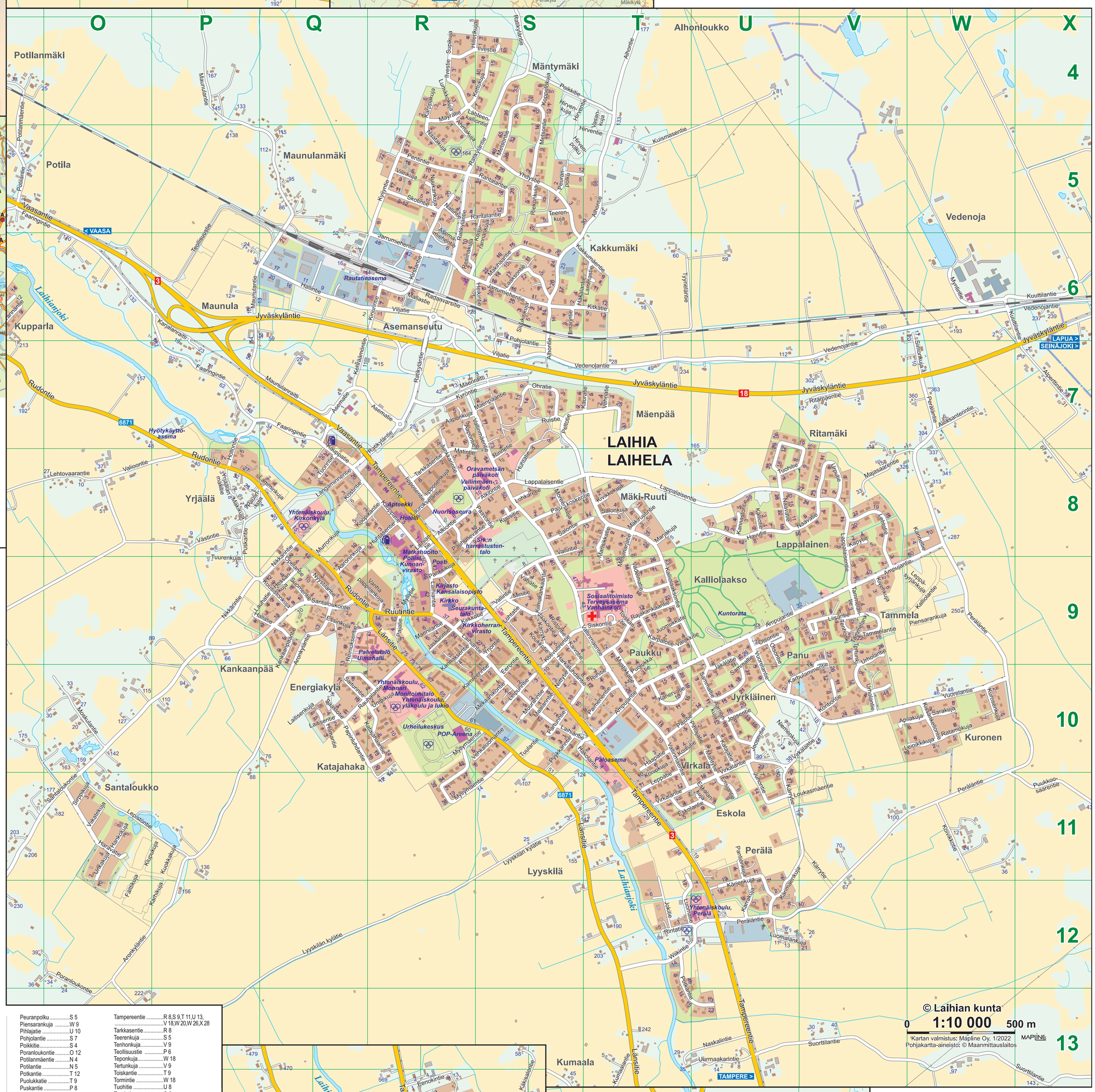

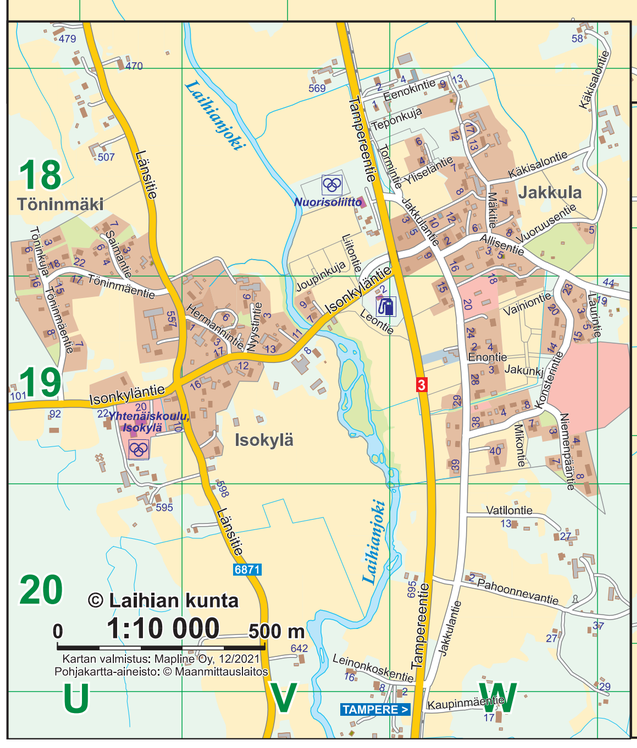

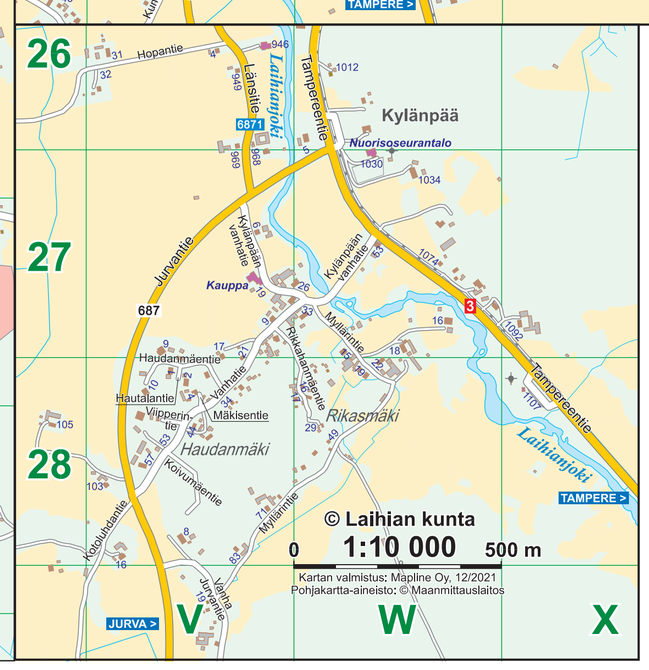

Palveluhakemisto

Keskeiset palvelut

Hotelli ..... R 8
Kansalaisopisto ..... R 9
Kirjasto ..... R 9
Kotiseutu- ja nuukuurenmuseo ..... N 7
Kunnanvirasto ..... R 9
(06) 4750 411
Kuntorata ..... U 9
Matkahuolto ..... R 8
(06) 477 1130
Monitoimitalo ..... R 10
Nuorisoliitto ..... V 18
Nuorisoseura ..... R 8
Nuorisoseurantalo ..... W 26
Paloasema ..... T 10
Poliisi ..... R 9
0295 440 511 (vaihde)
POP-Areena ..... R 10
Posti ..... R 9
Päiväkoti, Hulmi ..... M 5
Päiväkoti, Oravametsä ..... S 8
Päiväkoti, Vallinmäki ..... S 8
Rautatieasema ..... Q 6
Uimahalli ..... R 9
Urheilukeskus ..... R 10
Yhtenäiskoulu, Hulmi ..... M 5
Yhtenäiskoulu, Isokylä ..... U 19
Yhtenäiskoulu, Kirkonkylä ..... Q 8
Yhtenäiskoulu, Monnari ..... R 10
Yhtenäiskoulu, Perälä ..... U 12
Yhtenäiskoulu, yläkoulu ja lukio ..... R 10

Kirkolliset palvelut

Kirkko ..... R 9
Kirkkoherranvirasto ..... R 9
Seurakuntatalo ..... R 9
Srk:n harrastustentalo ..... S 8

Terveyspalvelut

Apteekki ..... R 9
Palvelutalo ..... R 9
Sosiaalitoimisto ..... T 9
Terveysasema ..... T 9
(06) 325 8111
Vanhainkoti ..... T 9

Yleinen hätänumero 112

YLEISTIETOA KUNNASTA

Pinta-ala	508 km2
Asukasluku 31.12.2020:	7996 hlö
LIIKENNEYHTEYDET	
Vaasan lentoasema	16 km
Vaasan satama	27 km
Seinäjoki	53 km
Helsinki	385 km

www.laihia.fi

Merkkien selitys

- Asuinalue / -rakennus
- Asuin- ja liikealue / rakennus
- Julkinen alue / rakennus
- Teollisuusalue / -rakennus
- Virkistys- ja ulkoilualue
- Pelto
- Vesistö
- Päätie
- Tie
- Suunniteltu tie
- Kevyen liikenteen väylä
- Terveysasema
- Pallokenttä
- Huoltoasema

www.laihia.fi