



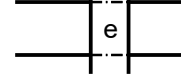


ASEMAKAAVAMERKINNÄT JA -MÄÄRÄYKSET

-  Rautatiealue.
-  3 m kaava-alueen rajan ulkopuolella oleva viiva.
-  Korttelin, korttelinosan ja alueen raja.
-  Kadun nimi.
-  Eritasoristeys.

RAKENNUSTAPA
 - Happamat sulfaattimaat tulee huomioida ja käsitellä tarkoituksenmukaisella tavalla.
 - Rakentaminen ja maankaivu on tehtävä siten, ettei aiheudu veden laatu muutoksia tai pysyviä muutoksia pohjaveden pinnankorkeuteen. Rakentamisen takia ei saa aiheutua haitallista pohjaveden purkautumista.

LAIHIA

ASEMANSEUDUN ASEMAKAAVAN MUUTOS

RAUTATIEALUE

Asemakaavan muutos koskee osakorttelia 299 sekä virkistys-, liikenne- ja erityisalueita.
 Asemakaavan muutoksella muodostuu rautatiealuetta.

KUNNAN KAAVATUNNUS A170624028.
 KUNNANVALTUUSTON HYVÄKSYMÄ 17.6.2024 § 28
 KAAVAEHDOTUS 18.3.2024. Tarkistukset KH 27.5.2024 § 104.
 KAAVALUONNOS 16.11.2023

MITTAKAAVA 1:2000

Päivi Märsjärvi
 Päivi Märsjärvi
 Projektipäällikkö

Stina Karhunmaa
 Stina Karhunmaa
 Arkkitehti

LAIHIAN KUNTA



Kartan laatija LAIHIAN KUNTA TEKNINEN OSASTO	Koordinaattijärjestelmä GK22
Täydennyskartoitukset 1984-1987 1988-1993 1994-1998 2004-2006 2011-2012 2016 2018-2020 2022-2023 2024	Korkeusjärjestelmä N2000
Kartoitusmenetelmä MAASTOMITTAUS	Alkuperäispiirrokset k+r+p
Kartta hyväksytty 20.5.2024	Anna Annila

Kaavoituksen pohjakartta 1:2000 Mittaussluokka 2	Kartan laatija VAASAN MAANMITTAUSTOIMISTO KAAVOITUSYKSIKKÖ
Kunta LAIHIA	Ilmakuvaus 7.5.1983
Kylät YRJÄLÄ, KIRKONKYLÄ, RATIKYLÄ	Kartoitus 1983
	Kartoitusmenetelmä Stereokartoitus
	Kartta hyväksytty 21.2.1985
	MATTI MUSTO

Koordinaattijärjestelmä Kkj
Korkeusjärjestelmä N 60
Alkuperäispiirrokset r,p+k,j